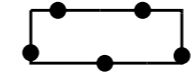



Plangebied




Plangebiedgrens

Bestemmingen



Wonen

Bouwvlak



bouwvlak

Maatvoeringaanduidingen



maatvoeringsvlak



maximum goothoogte (m), maximum bouwhoogte (m)

Figuren



gevellijn

Verklaringen



Basisregistratie Grootchalige Topografie (pdok BGT d.d. 14-06-2022)



0 25 50 m

Planinformatie

Datum	Planstatus	Informatie bij	Den Helder
14-06-2022	Concept	Gemaakt door	Van Riezen & Partners Bureau voor planologie en planontwikkeling AMSTELPLEIN 1 H: vanriezenpartners.nl 1096 HA E: info@vanriezenpartners.nl AMSTERDAM T: 020 - 625 70 25
.	Voorontwerp		
21-09-2022	Ontwerp		
27-03-2023	Vastgesteld	Schaal	1 : 500
.	Onherroepelijk	Papierformaat	A3
.	Geconsolideerde versie	Plancode	NL.IMRO.0400.BPJVERFAILLEWEG15-VST1

Bestemmingsplan Jan Verfailleweg 15 Den Helder 2023

