


Plangebied

 Koningin Maximalaan 63 – 67


Enkelbestemmingen


 WG Woongebied

Bouwvlakken

 bouwvlak

Maatvoeringen

 3 maximum aantal wooneenheden

 6 maximum goothoogte (m)
11 maximum bouwhoogte (m)

 kadastrale en topografische ondergrond

Koningin Maximalaan 63-67

NL.IMRO.0400.513BPKONMAXIMA6367-VST1

Bevoegd gezag: Gemeente Den Helder

Ter inzage: 10-12-2022

Ter visie:

Vastgesteld:

Projectnummer 51006360

Gecontroleerd door GB

Tekeningnummer 51006360.alk.110.K03

Getekend door SV

schaal 1:500

Status Vastgesteld

Formaat A3

Documentnaam 51006360.alk.110.K03d

