

BIJLAGEN

BIJLAGE 1: BEGRIPPENLIJST

A

Aanbouwen: Grondgebonden toevoeging van één bouwlaag aan een gevel van een gebouw.

Achtergevellijn: Denkbeeldige lijn die strak loot langs de achtergevel van een gebouw tot aan de perceelsgrenzen

Achterkant: De achtergevel, het achtererf en het dakvlak aan de achterzijde van een gebouw; de zijgevel, het zijerf en het dakvlak aan de zijkant van een gebouw, gelegen tussen de voorgevelrooilijn en achtergevelrooilijn, voor zover die zijde niet direct grenst aan de weg of openbaar groen.

Afdak: Dak dat is aangebracht tegen een muur of gebouw om tegen neerslag te beschermen

Asymmetrische kap: Kap met twee ongelijke dakvlakken.

B

Band: Horizontale versiering in de gevel in afwijkend materiaal, meestal natuursteen of baksteen

Bebouwing: Eén of meer gebouwen en/of andere bouwwerken.

Beschot: Afwerking van een wand met planken, schroten of rabatdelen.

Bedrijfsbebouwing: Gebouwen ten behoeve van bedrijven zoals hallen, werkplaatsen en loodsen; hebben meestal een utilitair karakter.

Belendende: Naastgelegen, (direct) grenzend aan.

Bijgebouwen: Grondgebonden gebouw van één bouwlaag dat los van het hoofdgebouw op het erf of kavel staat; meestal bedoeld als schuur, tuinhuis of garage.

Blinde wand, muur of gevel: Gevel of muur zonder raam, deur of andere opening.

Boelbord: Opstaande kant van een dakgoot of dakrand, meestal uitgevoerd in hout of plaatmateriaal.

Boerderij: Gebouwen op een erf met een (oorspronkelijk) agrarische functie en het daarbij horende woonhuis waaronder het hallehuistype en andere typen.

Borstwering: Lage dichte muur tot borsthoogte.

Bouwblok: Een geheel van aaneengeschakelde bebouwing.

Bouwen: Het plaatsen, het geheel of gedeeltelijk oprichten, vernieuwen of veranderen en het vergroten van een bouwwerk

Bouwlaag: Horizontale reeks ruimten in een gebouw.

Bouwvergunning: Vergunning als bedoeld in artikel 40, eerste lid van de Woningwet.

Bouwperceel: Een aaneengesloten terreinoppervlak, waarop krachtens het plan een zelfstandige, bij elkaar behorende bebouwing is toegestaan.




Bovenbouw: Het bovendeel van een gebouw; heeft meestal betrekking op de schuine kap van een huis met de daarbij behorende kopgevels

Bungalow: Meestal vrijstaand woning waarvan alle vertrekken op de begane grond zijn gesitueerd.

C

Context: Omgeving, situatie, geheel van omringende ruimtelijke kenmerken.

Carport: Afdak om de auto onder te stallen, meestal bij een woning.



D

Dak: Bovenzijde van een gebouw (plat of hellend).

Dakafdekking: Vlak of hellend dak van een gebouw, waarop dakbedekking is aangebracht.

Dakhelling: De hoek van het dakvlak.

Dakkapel: Ondergeschiede toevoeging aan een dakvlak, bedoeld om de lichttoevoer te verbeteren en daardoor het bruikbaar woonoppervlak te vergroten.

Dakopbouw: Een toevoeging aan de bouwmassa door het verhogen van de nok van het dak, die het silhouet van het oorspronkelijke dak verandert.

Dakraam: Raam in een hellend dak.

Dakvlak: Een vlak van het dak/kap.

Damwandprofiel: Metalen beplatingmateriaal.

Detail: Ontmoeting van verschillende bouwdeelen zoals gevel en dak of gevel en raam.

Detailering: Tot in kleinigheden uiteenzetten. Kleine toevoegingen aan een gebouw ter decoratie.

Diversiteit: Verscheidenheid, afwisseling, variatie.

Drager en invulling: De drager is de constructie van een gebouw, waaraan de invulling is toegevoegd om te beschermen tegen weer en wind (heeft vooral betrekking op gebouwen uit de jaren vijftig en zestig, waarbij het verschil tussen drager en invulling werd gebruikt om de woning in een groot gebouw of rij huizen te onderscheiden).

E

Ensemble: Architectonisch en stedenbouwkundig compositorisch geheel.

Erf: Al dan niet omheind stuk grond dat in ruimtelijk opzicht direct hoort bij, in functioneel opzicht ten dienste staat van, en in feitelijk opzicht direct aansluit aan een gebouw en dat blijkens de kadastrale gegevens behoort tot het perceel waarop dat gebouw is geplaatst. (Artikel 1 nieuwe Woningwet)

Voorerf: gedeelte van het erf tussen de voorgevellijn en de aan de voorkant van die lijn gelegen perceelsgrens.

Achtererf: gedeelte van het erf tussen de achtergevellijn en de aan de achterkant van die lijn gelegen perceelsgrens.

Zijerf: gedeelte van het erf tussen een zijgevellijn en de aan de zijkant van de lijn gelegen perceelsgrens.

Erker: Kleine toevoeging van ten hoogste één bouwlaag aan de gevel van een gebouw, op de begane grond meestal uitgevoerd in metselwerk, hout en glas.

F

Flat: Groot gebouw met meerdere verdiepingen/woonlagen

G

Galerij: Gang aan de buitenkant van een (flat)gebouw die toegang verschaft tot de afzonderlijke woningen

Gebouw: Elk bouwwerk, dat een voor mensen toegankelijke, overdekte, geheel of gedeeltelijk met wanden omsloten ruimte vormt

Gepotdakseld: Horizontaal gedeeltelijk over elkaar vallende gevelbeplating.

Gevel: Verticaal scheidingsvlak van een gebouw tussen buiten en binnen.

Gevelgeleding: Onderverdeling van de gevel in kleinere vlakken. Verticale, horizontale of figuratieve indeling van de gevel door middel van gevelopeningen, metselwerk, inspringingen of andere gevelkenmerken en -detaileringen.

Gevelmakelaar: Decoratieve bekroning van een geveltop.

Goot: Waterafvoer, veelal tussen gevel en dakvlak.

Gootklos: In de muur bevestigde deel van een balk ter ondersteuning van een goot.

H

Hoofdgebouw: Een gebouw, dat op een bouwperceel door zijn constructie of afmetingen als belangrijkste bouwwerk valt aan te merken

Hoogstamboomgaard: Boomgaard van hoge fruitbomen met hoge stammen (hoger dan 2 meter tot onder de kroon), fruit niet plukbaar vanaf de grond.

I

Industriebebouwing: Bebouwing met een industriële bestemming.

K

Kavel: Grondstuk, kadastrale eenheid.

Kern: Veelal kleinschalig stedelijk gebied, ook wel centrum van een dorp of stad.

Klossen : Uit de muur stekende houten of gemetselde blokjes ter ondersteuning van uitstekende onderdelen van een gebouw zoals dakgoten.

Kop: In het algemeen gebruikt om de smalle kant van een rechthoekige vorm aan te duiden, bijvoorbeeld bij een gebouw.

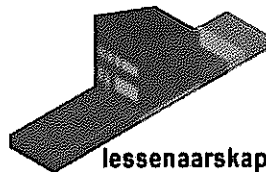
L

Lak: Afwerklaag van schilderwerk.

Landschappelijke waarde: De aan een gebied toegekende waarde, gekenmerkt door het waareembare deel van het aardoppervlak, dat wordt bepaald door de onderlinge samenhang en beïnvloeding van (niet levende en levende) natuur.

Latel: Draagbalk boven gevelopening.

Lessenaarsdak: Dak met één hellend, niet onderbroken, dakvlak.



lessenaarskap

Lichtkoepel: Raamconstructie in een plat dak, in de vorm van een koepel.

Lijst: Een meestal versierde en geprofileerde rand als bekroning van de bovenzijde van een gevel. Kroonlijst, gootlijst.

Lineair: Rechthoekig, langgerekt.

Lint(bebouwing): Langgerekte lijn van (veelal vrijstaande) bebouwing langs een weg of veenrivier.

Lufel: Een plat uitgebouwd afdak, vaak boven een deur.

M

Maalveld: Bovenzijde van het terrein dat een bouwwerk omgeeft, de grens tussen grond en lucht, de gemiddelde hoogte van het terrein, grenzende aan de gevels, op het tijdstip van de aanvraag om bouwvergunning.

Mansardekap: Een dak met aan twee zijden een geknikt.

Massa: Zichtbaar volume van bebouwing.

Metselverband: Het zichtbare patroon van metselwerk.

Middenstijl: Verticaal deel in het midden van een deur- of raamkozijn.

Monument: Aangewezen onroerend goed als bedoeld in artikel 3 van de Monumentenwet 1988, zoals deze luidt op het tijdstip van het in ontwerp ter inzage leggen van het ontwerp van dit plan.

N

Natuurlijke waarde: De aan een gebied toegekende waarde, gekenmerkt door geologische, geomorfologische, bodemkundige en biologische elementen, zowel afzonderlijk als in onderlinge samenhang.

Negge: Het vlak tussen de buitenkant van de gevel en het kozijn.

Nok: Horizontale snijlijn van twee dakvlakken, de hoogste lijn van het dak.

O

Ondergeschikt: Voert niet de boventoon.

Onderbouw: Het onderdeel van een gebouw; heeft meestal betrekking op de begane grond van een huis met een zadeldak.

Ontsluiting: De toegang tot een gebied, terrein of een gebouw.

Oriëntatie: De richting van een gebouw.

Overstek: Bouwdeel dat vooruitsteekt ten opzichte van het eronder gelegen deel.

P

Paneel: Rechthoekig vlak, geplaatst in een omlijsting.

Plaatmateriaal: Doorgaans geprofileerd materiaal van kunststof, staal, hout ten behoeve van gevelbekleding.

Plint: Een duidelijk te onderscheiden horizontale lijn aan de onderzijde van een gebouw.

Portiek: Gemeenschappelijke trappenhuis.

R

Referentiekader: Het geheel van waarden en normen binnen een bepaalde groep waaraan verwezen kan worden.

Renovatie: Vernieuwing.

Rijenwoningen: Geschakelde eengezinswoningen in een rij.

Rollaag: Een in verband gemetselde laag van op hun kant of kop gemetselde stenen. Horizontale of gebogen rij stenen of betonbalk boven een gevelopening of aan de bovenzijde van een gemetselde wand.

Rooilijn: Denkbeeldige lijn die strak loopt langs de gevel van een bouwwerk.

S

Schilddak: Dak met vier hellende vlakken waarvan twee grote en twee kleine vlakken.

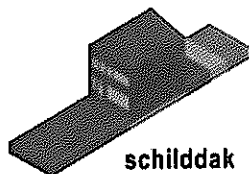
Selectiviteit: Waarde als onderscheidingsmiddel, uitkiezend.

Slagenlandschap: Een landschap met langgerekte ontginningslinten met haaks daarop een stelsel van smalle kavels gescheiden door afwateringssloten.

Situering: Plaats van het bouwwerk in zijn omgeving.

Speklaag: Laag in metselwerk van andere samenstelling, bijvoorbeeld natuurstenen of betonnen band ter verlevendiging van baksteen gevels.

Stijl: Architectuur of vormgeving uit een bepaalde periode of van een bepaalde stroming.



T

Tent- of piramidedak: Dak waarvan de viert dakschilden in één punt bijeenkomen en waarbij de nok ontbreekt.

Textuur: De voelbare structuur van een materiaal (bij metselwerk dus de oneffenheden van de steen en het voegwerk).

U

Uitbouw: Aan het gebouw vastzittend bouwwerk dat rechtstreeks vanuit het gebouw toegankelijk is.

V

Vang: De vang is de rem van de molen, die nodig is om het wiekenkruis en alles wat deze aandrijft tot stilstand te brengen.

Voorgevellijn: Denkbeeldige lijn die strak loopt langs de voorgevel van een bouwwerk tot aan de perceelsgrenzen.

Voorkant: De voorgevel, het voorerf en het dakvlak aan de voorzijde van een gebouw; de zijgevel, het zijerf en het dakvlak aan de zijkant van een gebouw, gelegen tussen de voorgevelrooilijn en achtergevelrooilijn, voor zover die zijde direct grenst aan de weg of openbaar groen.

W

Windveer: Plank aan weerskanten van een pannendak, bevestigd langs de buitenste rij pannen.

Woning: Een complex van ruimten, uitsluitend bedoeld voor de huisvesting van één afzonderlijke huishouding.

Wolfdak/wolfseinden: Zadeldak waarvan één of beide dakschilden op de kop een afgeknot sakschild heeft (wolfseind).

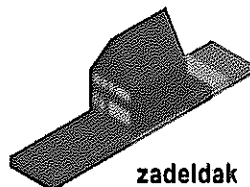
Z

Zadeldak: Een dak dat aan twee zijden schuin is met een symmetrisch profiel.

Zijgevellijn: Denkbeeldige lijn die strak loopt langs de zijgevel van een bouwwerk tot aan de perceelsgrenzen.



wolfseinden



zadeldak



BIJLAGE 2: STRAATNAMENREGISTER

Stratnaam	Naam welstandsgebied	
A		
AARSTRAAT	Nieuw Den Helder	14
ABBESTEELAAN, DIRK	De Schooten	13
ACHTERBINNENHAVEN	Radialen	9
ALBLASSTRAAT	Nieuw Den Helder	14
ALCMADESTRAAT, WILLEM V.	De Schooten	13
AMBACHTSWEG	Periferie (bedrijventerreinen, havens en vliegveld)	20
AMBONSTRAAT	Indische buurt	3
AMERSTRAAT	Nieuw Den Helder	14
AMSTELSTRAAT	Nieuw Den Helder	14
ANDROMEDA	De woonwijk Marina en Poort van Den Helder	5
ANEMONENSTRAAT	Geleerdenbuurt en Tuindorp	4
ANJELIERSTRAAT	Geleerdenbuurt en Tuindorp	4
ANKERPARK	Periferie (bedrijventerreinen, havens en vliegveld)	20
ASTERPLEIN	Geleerdenbuurt en Tuindorp	4
ASTERSTRAAT	Geleerdenbuurt en Tuindorp	4
AZALEASTRAAT	Nieuw Den Helder	14
B		
BADHUISSTRAAT	Huisduinen	6
BAKKERBREETSTRAAT	Oude centrumbuurt	2
BALGZANDDIJK	Periferie (bedrijventerreinen, havens en vliegveld)	20
BALISTRAAT	Indische buurt	3
BALJUWSTRAAT	De Schooten	13
BALLOTSTRAAT, BUYS	Geleerdenbuurt en Tuindorp	4
BANKASTRAAT	Indische buurt	3
BARENTSZSTRAAT, WILLEM	Oud Den Helder	15
BARKSTRAAT	Nieuw Den Helder	14
BASKEWEG, HENDRIK	De Schooten	13
BASSINGRACHT	Oude centrumbuurt	2
	Periferie (bedrijventerreinen, havens en vliegveld)	20
BASSTRAAT	Stadsvernieuwingsbuurt	17
BASTIONDREEF	Periferie (bedrijventerreinen, havens en vliegveld)	20
BEATRIXSTRAAT	Stadshart	1
BEDRIJFSWEG	Periferie (bedrijventerreinen, havens en vliegveld)	20
BEENSTRAAT, JACOB	Oud Den Helder	15
BEERZESTRAAT	Nieuw Den Helder	14
BEGONIASTRAAT	Geleerdenbuurt en Tuindorp	4
BEILERSTROOMWEG	Nieuw Den Helder	14
BERGERSTRAAT, LEENDERT DEN	De Schooten	13
BERKELSTRAAT	Nieuw Den Helder	14
BERKENLAAN	Nieuw Den Helder	14
BERKSTRAAT, VAN	Oude centrumbuurt	2
BERNHARDPLEIN	Stadshart	1
BEUKELSZSTRAAT, WILLEM	Oude centrumbuurt	2
BEUKENKAMPSTRAAT	Oude centrumbuurt	2
BEVESIERWEG	Linie, Zeedijk en de forten 'Erfrins' en 'Dirksz Admiraal'	10
BIERSTRAAT	Oude centrumbuurt	2
BIESBOSSTRAAT	Nieuw Den Helder	14
BILLITONSTRAAT	Indische buurt	3
BINNENHAVEN	Radialen	9
BLANKENSTRAAT, JAN	Geleerdenbuurt en Tuindorp	4
BLANKMANSTRAAT, GERRIT PIETERSZ	De Schooten	13
	Agrarisch gebied en volkstuintcomplexen	22
BLAUWBOERSTRAAT, SIJMON	De Schooten	13
BLOEMSTRAAT	Geleerdenbuurt en Tuindorp	4
BLOKMAKERSWEG	Periferie (bedrijventerreinen, havens en vliegveld)	20
BLOKSTRAAT, PROF.	Geleerdenbuurt en Tuindorp	4
BOEIERSTRAAT	Nieuw Den Helder	14
BOERHAAVESTRAAT	Geleerdenbuurt en Tuindorp	4
	Radialen	9
BOERSTRAAT, WETH. DE	Kem Julianadorp	7
BORNEOLAAN	Indische buurt	3
BOSESTRAAT, STAKMAN	Oude centrumbuurt	2
BOTERRUG	Woonwijk Julianadorp	18
BOTERZWIN	Woonwijk Julianadorp	18
BOTHASTRAAT	Oude centrumbuurt	2
BOTSTRAAT, COENRAAD	Oud Den Helder	15
BOTTERSTRAAT	Nieuw Den Helder	14
BRAKKEVELDWEG	Geleerdenbuurt en Tuindorp	4
	Radialen	9

VERVOLG B

BREEDTSTRAAT, JAN AARJENZ	De Schooten	13
BREEUWERSWEG	Periferie (bedrijventerreinen, havens en vliegveld)	20
BREEWATERSTRAAT	Oude centrumbuurt	2
BREEWIJD	Woonwijk Julianadorp	18
BREMSTRAAT	Nieuw Den Helder	14
	Sportcomplexen, recreatie- en bungalowparken	21
BRIKSTRAAT	Nieuw Den Helder	14
BRINKOSTRAAT, JOHANNES	De Schooten	13
BROERTJESSTRAAT, HENDRIK	De Schooten	13
BROUWERSTRAAT	Oude centrumbuurt	2
BRUNELLA	Sportcomplexen, recreatie- en bungalowparken	21
BUYS BALLOTSTRAAT	Geleerdenbuurt en Tuindorp	4
BIJLSTRAAT, JAN	Oud Den Helder	15
BIJLWEG, DRS.	Periferie (bedrijventerreinen, havens en vliegveld)	20

C

CALIFORNIESTRAAT	Oude centrumbuurt	2
CALLANTSOGERVAART	Woonwijk Julianadorp	18
	Agrarisch gebied en volkstuincomplexen	22
CASTERKOMSTRAAT	De Schooten	13
CELEBESSTRAAT	Indische buurt	3
CERAMSTRAAT	Indische buurt	3
CHATHAMWEG	Periferie (bedrijventerreinen, havens en vliegveld)	20
CHRYSANTHOF	Geleerdenbuurt en Tuindorp	4
CLEMATISSTRAAT	Nieuw Den Helder	14
CLOMPSTRAAT	De Schooten	13
COMMANDEURSPLEIN	De Schooten	13
COPPENOLSTRAAT, ADRIAAN VAN	De Schooten	13
CRISTALSTRAAT, ANDRIES JANSZ	De Schooten	13
CROCUSSTRAAT	Geleerdenbuurt en Tuindorp	4
CRONJÉSTRAAT	Oude centrumbuurt	2

D

DAHLIASTRAAT	Geleerdenbuurt en Tuindorp	4
DENNENSTRAAT	Nieuw Den Helder	14
DEURELAAN, PIETER VAN DER	De Schooten	13
DEURLOOSTRAAT	Nieuw Den Helder	14
DIACONIESTRAAT	Oude centrumbuurt	2
DIEZESTRAAT	Nieuw Den Helder	14
DINTELSTRAAT	Nieuw Den Helder	14
DITOSTRAAT, CORNELIS	Oud Den Helder	15
DOGGERSVAART	Duinland	12
	De Schooten	13
	Periferie (bedrijventerreinen, havens en vliegveld)	20
	Agrarisch gebied en volkstuincomplexen	22
DOLLARDLAAN	Nieuw Den Helder	14
DOMMELSTRAAT	Nieuw Den Helder	14
DONGESTRAAT	Nieuw Den Helder	14
DOOLHOF	Oude centrumbuurt	2
DOORZWIN	Woonwijk Julianadorp	18
DOPHEIDE	Sportcomplexen, recreatie- en bungalowparken	21
DOTTERBLOEM	Sportcomplexen, recreatie- en bungalowparken	21
DRECHTSTRAAT	Nieuw Den Helder	14
DROOGHE BOL	Woonwijk Julianadorp	18
DUINBRINK	Nieuw Den Helder	14
DUINDAL	Nieuw Den Helder	14
DUINDREEF	Nieuw Den Helder	14
DUINHOF	Nieuw Den Helder	14
DUINRIET	Sportcomplexen, recreatie- en bungalowparken	21
DUINROOSSTRAAT	Nieuw Den Helder	14
DUINWEG	Huisduinen	6
	Duinland	12
	Agrarisch gebied en volkstuincomplexen	22
DUITSTRAAT, KLAAS	Oud Den Helder	15
DUYN VAN MAASDAMSTRAAT, VAN DER	Oude centrumbuurt	2
DIJKSCHOUWERSLAAN	De Schooten	13
DIJKWEG	Linie, Zeedijk en de forten 'Erfrins' en 'Dirksz Admiraal'	10

E

EEMSTRAAT	Nieuw Den Helder	14
EENDRACHTSTRAAT	Nieuw Den Helder	14
EGMONDSTRAAT, HR. WILLEM VAN	De Schooten	13
EIKENLAAN	Nieuw Den Helder	14
ELZENSTRAAT	Nieuw Den Helder	14
EMMADWARSSTRAAT, 1e	Oude centrumbuurt	2
EMMADWARSSTRAAT, 2e	Oude centrumbuurt	2
EMMADWARSSTRAAT, 3e	Oude centrumbuurt	2
EMMASTRAAT	Oude centrumbuurt	2
ENERGIEWEG	Periferie (bedrijventerreinen, havens en vliegveld)	20
ERASMUSSTRAAT	Geleerdenbuurt en Tuindorp	4
EREPRIJS	Sportcomplexen, recreatie- en bungalowparken	21
EVERTSENSTRAAT, CORNELIS	Oude centrumbuurt	2
EYSERHOF	Nieuw Den Helder	14

F

FABRIEKSGRACHT	Oude centrumbuurt	2
FAZANTENSTRAAT	Vogelbuurt	16
FLEVOSTRAAT	Nieuw Den Helder	14
FLORASTRAAT	Geleerdenbuurt en Tuindorp	4
FLORIS V STRAAT, GR.	De Schooten	13
FLUYTSTRAAT	Nieuw Den Helder	14
FOREESTWEG, VAN	Kern Julianadorp	7
	Woonwijk Julianadorp	18
	Agrarisch gebied en volkstuintcomplexen	22
FORTWEG	Linie, Zeedijk en de forten 'Erfprins' en 'Dirksz Admiraal'	10
FREGATHOF	Nieuw Den Helder	14
FREGATSTRAAT	Nieuw Den Helder	14
FRESIATRAAT	Geleerdenbuurt en Tuindorp	4

G

GALENSTRAAT, VAN	Stadshart	1
	Indische buurt	3
GALJOENSTRAAT	Nieuw Den Helder	14
GARST, DE	De Schooten	13
GASSTRAAT	Oude centrumbuurt	2
GELEENSTRAAT	Nieuw Den Helder	14
GENTIAAN	Sportcomplexen, recreatie- en bungalowparken	21
GEULSTRAAT	Nieuw Den Helder	14
GEUSSTRAAT, CORNELIS	De Schooten	13
GERRITZ	Sportcomplexen, recreatie- en bungalowparken	21
GILTJESSTRAAT, JACOB	De Schooten	13
GLADIOLENSTRAAT	Geleerdenbuurt en Tuindorp	4
GORTERSTRAAT	Stadsvernieuwingsbuurt	17
GOUDENREGENSTRAAT	Nieuw Den Helder	14
GOUDSBLOEMSTRAAT	Geleerdenbuurt en Tuindorp	4
GOUWESTRAAT	Nieuw Den Helder	14
GOVERSTRAAT	Stadsvernieuwingsbuurt	17
GRAFELIJKHEIDSWEG	Duinland	12
GRASDIJK	Linie, Zeedijk en de forten 'Erfprins' en 'Dirksz Admiraal'	10
	Duinland	12
GRAVENSTRAAT	Stadsvernieuwingsbuurt	17
GREBBESTRAAT	Nieuw Den Helder	14
GREVELINGENSTRAAT	Nieuw Den Helder	14
GROEN PLANTSOEN, CORNELIS	De Schooten	13
GROOTSTRAAT, ADRIAAN DE	De Schooten	13
GROOTSTRAAT, HUGO DE	Geleerdenbuurt en Tuindorp	4
GULDEMONDWEG	Sportcomplexen, recreatie- en bungalowparken	21

H

HAGEDOORNSTRAAT	Nieuw Den Helder	14
	Sportcomplexen, recreatie- en bungalowparken	21
HAGHENSTRAAT, STEVEN VAN DER	Oud Den Helder	15
HAMSTRAAT, VAN DER	Oud Den Helder	15
HANDELSKADE	Sportcomplexen, recreatie- en bungalowparken	21
HANDELSWEG	Periferie (bedrijventerreinen, havens en vliegveld)	20
HARGENSTRAAT, JAN	De Schooten	13
HARINGVLJETWEG	Nieuw Den Helder	14
HARPOENIERSTRAAT	De Schooten	13
HARTENSTRAAT	Oude centrumbuurt	2
HAVENPLEIN	Linie, Zeedijk en de forten 'Erprins' en 'Dirksz Admiraal'	10
HAVENWEG	Periferie (bedrijventerreinen, havens en vliegveld)	20
HAVIKSTRAAT	Vogelbuurt	16
HEEMSKERCKSTRAAT, JACOB VAN	Oud Den Helder	15
HEILIGHARN	De Schooten	13
HEINSTRAAT, PIET	Oude centrumbuurt	2
HELDEN DER ZEEPLEIN	Oud Den Helder	15
HENDERIKXSTRAAT, MEESTER	Woonwijk Julianadorp	18
HENDRIKLAAN, PR.	Stadshart	1
HENGSTEPAD	Duinland	12
	Sportcomplexen, recreatie- en bungalowparken	21
HERTZOGSTRAAT	Stadshart	1
	Oude centrumbuurt	2
	Indische buurt	3
HERWERDENSTRAAT, VAN	De Schooten	13
HOGENDORPSTRAAT, VAN	Oude centrumbuurt	2
HOOFDGRACHT	Linie, Zeedijk en de forten 'Erprins' en 'Dirksz Admiraal'	10
HOOGDWARSSSTRAAT	Oude centrumbuurt	2
HOOGERWERFSTRAAT, JAN	Oud Den Helder	15
HOOGSTRAAT	Oude centrumbuurt	2
HORTENSIASTRAAT	Nieuw Den Helder	14
HOUTINGHSTRAAT, JACOB	De Schooten	13
HOUTMANSTRAAT, CORNELIS DE	Oud Den Helder	15
HOUWINGSINGEL, BURG	Vogelbuurt	16
HUDSONSTRAAT, HENRY	Oud Den Helder	15
HUISDUINERWEG	Radialen	9
	Linie, Zeedijk en de forten 'Erprins' en 'Dirksz Admiraal'	10
	Agrarisch gebied en volkstuincomplexen	22
HULKSTRAAT	Nieuw Den Helder	14
HUNZESTRAAT	Nieuw Den Helder	14
HUYGENSSTRAAT	Geleerdenbuurt en Tuindorp	4

I

INDUSTRIEWEG	Woonwijk Marina en Poort van Den Helder	5
	Periferie (bedrijventerreinen, havens en vliegveld)	20
IRISSTRAAT	Geleerdenbuurt en Tuindorp	4

J

JANSSOONSTRAAT, PIETER	De Schooten	13
JANZENDWARSSSTRAAT	Oude centrumbuurt	2
JANZENSTRAAT	Oude centrumbuurt	2
JASMIJNSTRAAT	Nieuw Den Helder	14
JAVASTRAAT	Indische buurt	3
	Radialen	9
JEKERSTRAAT	Nieuw Den Helder	14
JOLSTRAAT	Nieuw Den Helder	14
JONGKEESSTRAAT, AARJEN	De Schooten	13
TEUNISZ		
JONGSTRAAT, JAN DE	De Schooten	13
JONKERSTRAAT	Oude centrumbuurt	2
JOUBERTSTRAAT	Indische buurt	3
JULIANAPLEIN	Stadshart	1
JUPITER	Woonwijk Marina en Poort van Den Helder	5
JUTTERSPLEINTJE	Oude centrumbuurt	2

K

KAMPERFOELIESTRAAT	Nieuw Den Helder	14
KAMPSTRAAI, JAN THEUNISZ	De Schooten	13
KANAALWEG	Stadshart	1
	Linie, Zeedijk en de forten 'Erprins' en 'Dirksz Admiraal'	10
KANOSTRAAT	Nieuw Den Helder	14
KARVEELSTRAAT	Nieuw Den Helder	14
KEIZERSGRACHT	Radialen	9
	Stadshart	1
KEIZERSKROON, DE	Sportcomplexen, recreatie- en bungalowparken	21
KEIZERSTRAAT	Oude centrumbuurt	2
KEMPHAANSTRAAT	Vogelbuurt	16
KERKGRACHT	Stadshart	1
	Oude centrumbuurt	2
	Indische buurt	3
KERKHOFLAAN	Agrarisch gebied en volkstuincomplexen	22
KERKSTRAAT	Oude centrumbuurt	2
KETELDIEPSTRAAT	Nieuw Den Helder	14
KETELMAKERSWEG	Periferie (bedrijventerreinen, havens en vliegveld)	20
KEYSERSPLAET	Woonwijk Julianadorp	18
KIEBOOMSTRAAT, ARIE	De Schooten	13
KIEVITSTRAAT	Radialen	9
	Vogelbuurt	16
KIKKERTSTRAAT	Oude centrumbuurt	2
KILSTRAAT	Nieuw Den Helder	14
KLAVERSTRAAT	Kern Julianadorp	7
KLEIJNSTRAAT, JACOB SIJ- MONSZ	De Schooten	13
KLIMOPSTRAAT	Nieuw Den Helder	14
KLIPPERSTRAAT	Nieuw Den Helder	14
KOEKOEKSTRAAT	Vogelbuurt	16
KOFSTRAAT	Nieuw Den Helder	14
KOGGESCHIP, HET	Nieuw Den Helder	14
KONINGDWARSSSTRAAT	Oude centrumbuurt	2
KONINGSPLEIN	Stadshart	1
KONINGSTRAAT	Oude centrumbuurt	2
KOOPMANWEG, PAST.	Periferie (bedrijventerreinen, havens en vliegveld)	20
KOPERSLAGERSWEG	Periferie (bedrijventerreinen, havens en vliegveld)	20
KORFFSTRAAT, PIETER	De Schooten	13
KORTEVLIET	Agrarisch gebied en volkstuincomplexen	22
KORVETHOF	Nieuw Den Helder	14
KORVETPAD	Nieuw Den Helder	14
	Periferie (bedrijventerreinen, havens en vliegveld)	20
KORVETSTRAAT	Nieuw Den Helder	14
KOTTERSTRAAT	Nieuw Den Helder	14
KRAAIHEIDE	Sportcomplexen, recreatie- en bungalowparken	21
KRAMMERSTRAAT	Nieuw Den Helder	14
KROONPASSAGE	Stadshart	1
KROONSTRAAT	Stadshart	1
KRUGERSTRAAT	Oude centrumbuurt	2
	Indische buurt	3
KRUISZWIN	Woonwijk Julianadorp	18
KUIPERDWARSSSTRAAT	Oude centrumbuurt	2
KUIPERSTRAAT	Oude centrumbuurt	2
KUIPERSTRAAT, ADRIANUS	Oude centrumbuurt	2
IJSBRAND		
KIJKDUINLAAN	Huisduinen	6

L

LAMBERTSSTRAAT, FOLKERT	De Schooten	13
LANDBOUWSTRAAT	Kern Julianadorp	7
LANDMETERSWEG	De Schooten	13
LANGEREISSTRAAT	Nieuw Den Helder	14
LANGESTRAAT	Stadsvernieuwingsbuurt	17
LANGEVLIET	Kern Julianadorp	7
	Woonwijk Julianadorp	18
	Noorderhaven	19
	Sportcomplexen, recreatie- en bungalowparken	21
LAUWERSZEESTRAAT	Nieuw Den Helder	14
LEEUVENHOEKSTRAAT, VAN	Geleerdenbuurt en Tuindorp	4
LEEUWERIKSTRAAT	Vogelbuurt	16
LEEUVSTRAAT, PIETER DE	De Schooten	13
LEKSTRAAT	Nieuw Den Helder	14
LELIESTRAAT	Geleerdenbuurt en Tuindorp	4
LEMAIRESTRAAT, JACQUES	Oud Den Helder	15

VERVOLG L

LICHTBAAKLAAN	Nieuw Den Helder	14
LIGUSTERSTRAAT	Nieuw Den Helder	14
LIMBURG VAN STIRUMSTRAAT	Oude centrumbuurt	2
LINGESTRAAT	Nieuw Den Helder	14
LINIEPAD	Geleerdenbuurt en Tuindorp	4
	Linie, Zeedijk en de forten 'Erfrins' en 'Dirksz Admiraal'	10
	Periferie (bedrijventerreinen, havens en vliegveld)	20
LINIEWEG	Linie, Zeedijk en de forten 'Erfrins' en 'Dirksz Admiraal'	10
	Nieuw Den Helder	14
	Oud Den Helder	15
LINSCHOTENSTRAAT, JAN HUYGEN VAN		
LOGGERSTRAAT	Nieuw Den Helder	14
LOMBOKSTRAAT	Indische buurt	3
LOODSENPAD	De Schooten	13
LOODSGRACHT	Stadshart	1
LOOPUYTPARK	Kern Julianadorp	7
LORENTZSTRAAT	Geleerdenbuurt en Tuindorp	4
LOUISEHOF	Stadsvernieuwingsbuurt	17
LUCHTHAVENWEG	Periferie (bedrijventerreinen, havens en vliegveld)	20
LUPINESTRAAT	Geleerdenbuurt en Tuindorp	4
LIJSTERBESSTRAAT	Nieuw Den Helder	14
LIJSTERSTRAAT	Vogelbuurt	16

M

MAASDAMSTRAAT, VAN DER DUYN VAN	Oude centrumbuurt	2
MAASSTRAAT	Nieuw Den Helder	14
MADURASTRAAT	Indische buurt	3
MALZWIN	Woonwijk Julianadorp	18
MALZWIN ZUID	Woonwijk Julianadorp	18
MARINA-PARK	Woonwijk Marina en Poort van Den Helder	5
MARKSTRAAT	Nieuw Den Helder	14
MARSDIEPSTRAAT	Radialen	9
	Nieuw Den Helder	14
	Sportcomplexen, recreatie- en bungalowparken	21
MASTENMAKERSWEG	Periferie (bedrijventerreinen, havens en vliegveld)	20
MEESTER DAARNHOEWERSTRAAT	Periferie (bedrijventerreinen, havens en vliegveld)	20
MEESTER TICHELARSTRAAT	Periferie (bedrijventerreinen, havens en vliegveld)	20
MEEUWENSTRAAT	Vogelbuurt	16
MEIDOORNSTRAAT	Nieuw Den Helder	14
MERCURIUS	Woonwijk Marina en Poort van Den Helder	5
MERELSTRAAT	Vogelbuurt	16
MERWEDESTRAAT	Nieuw Den Helder	14
MESDAGSTRAAT	Huisduinen	6
MIDDELZAND	Woonwijk Julianadorp	18
MIDDENVLIET	Agrarisch gebied en volkstuincomplexen	22
MIDDENWEG	Indische buurt	3
	Geleerdenbuurt en Tuindorp	4
	Radialen	9
MOLENDWARSSSTRAAT, 1e	Oude centrumbuurt	2
MOLENDWARSSSTRAAT, 2e	Oude centrumbuurt	2
MOLENGRACHT	Stadshart	1
MOLENPLEIN	Willemsoord	11
MOLENSTRAAT	Oude centrumbuurt	2
MOLUKKENSTRAAT	Indische buurt	3
MOOIJSTRAAT, CORNELIS JACOBSZ	De Schooten	13
MULDERPLANTSOEN	De Schooten	13

N

NACHTEGAALSTRAAT	Vogelbuurt	16
NAGELKLINKERSWEG	Periferie (bedrijventerreinen, havens en vliegveld)	20
NARCISSTRAAT	Geleerdenbuurt en Tuindorp	4
NIASSTRAAT	Indische buurt	3
NIERSSTRAAT	Nieuw Den Helder	14
NIEUWE BRUGSTRAAT	Radialen	9
NIEUWE DIEP, HET	Willemsoord	11
	Periferie (bedrijventerreinen, havens en vliegveld)	20
NIEUWE KERKPLEIN	Willemsoord	11
NIEUWE WERK, HET	Periferie (bedrijventerreinen, havens en vliegveld)	20
NIEUWEWEG	Radialen	9
	Linie, Zeedijk en de forten 'Erfrins' en 'Dirksz Admiraal'	10
	Periferie (bedrijventerreinen, havens en vliegveld)	20
	Agrarisch gebied en volkstuincomplexen	22

VERVOLG N

NIEUWLAND, HET	Sportcomplexen, recreatie- en bungalowparken	21
NIEUWSTRAAT	Oude centrumbuurt	2
NOORDER SANDT	Sportcomplexen, recreatie- en bungalowparken	21
NOORDERHAVEN	Noorderhaven	19
NOORDZEESTRAAT	Nieuw Den Helder	14
NOORSTRAAT	Nieuw Den Helder	14
NOORTSTRAAT, OLIVIER VAN	Oud Den Helder	15
NIJVERHEIDSKADE	Periferie (bedrijventerreinen, havens en vliegveld)	20
NIJVERHEIDSWEG	Periferie (bedrijventerreinen, havens en vliegveld)	20

O

OAGENTROOST	Sportcomplexen, recreatie- en bungalowparken	21
OOGHDUYNE	Sportcomplexen, recreatie- en bungalowparken	21
OUIEVAARSTRAAT	Vogelbuurt	16
OOSTOEVERWEG	Periferie (bedrijventerreinen, havens en vliegveld)	20
OOSTSLOOTSTRAAT	Oude centrumbuurt	2
OOSTSTRAAT	Oude centrumbuurt	2
ORANJESTRAAT	Oude centrumbuurt	2
ORCHIS	Sportcomplexen, recreatie- en bungalowparken	21
ORION	Woonwijk Marina en Poort van Den Helder	5

P

PALEISKADE	Willemsoord	11
PALMSTRAAT	Oude centrumbuurt	2
PANSTRAAT, DAVID	De Schooten	13
PARALLELWEG	Radialen	9
	Stadsvernieuwingsbuurt	17
PARKSTRAAT	Kern Julianadorp	7
PARNASSIA	Sportcomplexen, recreatie- en bungalowparken	21
PASTEURSTRAAT	Geleerdenbuurt en Tuindorp	4
PATRIJZENSTRAAT	Vogelbuurt	16
PEELSTRAAT	Nieuw Den Helder	14
PEEREBOOMSTRAAT, JAN	De Schooten	13
PIECKHOF, ANTON	Huisduinen	6
PLANCIUSSTRAAT, PETRUS	Oud Den Helder	15
PLANTSOENSTRAAT	Oude centrumbuurt	2
PLUTO	Woonwijk Marina en Poort van Den Helder	5
POLDERWEG	Stadshart	1
	Oude centrumbuurt	2
PRAAMSTRAAT	Nieuw Den Helder	14
PRINCENHOFF	De Schooten	13
PRINSENSTRAAT	Oude centrumbuurt	2
PRINSSTRAAT, JAN AARENSZ	De Schooten	13
	Sportcomplexen, recreatie- en bungalowparken	21
PROEFTUINWEG	Kern Julianadorp	7
PRUNUSSTRAAT	Nieuw Den Helder	14

Q

QUANTSTRAAT, PIETER	Oude centrumbuurt	2
QUASTPLANTSOEN	De Schooten	13

R

RAVELIJNCENTER	Periferie (bedrijventerreinen, havens en vliegveld)	20
RAVELIJNWEG	Woonwijk Marina en Poort van Den Helder	5
	Periferie (bedrijventerreinen, havens en vliegveld)	20
REGGESTRAAT	Nieuw Den Helder	14
REIGERSTRAAT	Vogelbuurt	16
REMBRANDTSTRAAT	Huisduinen	6
REIJNTJESSTRAAT, ROBIJN	De Schooten	13
REYSTRAAT, DE LA	Indische buurt	3
RIBESSTRAAT	Nieuw Den Helder	14
RIEKELSSTRAAT, CORNELIS	De Schooten	13
RIETSCHOOTEN	De Schooten	13
RITMEESTERWEG, BURG.	Periferie (bedrijventerreinen, havens en vliegveld)	20
	Agrarisch gebied en volkstuincomplexen	22
ROERSTRAAT	Nieuw Den Helder	14
ROGGEVEENSTRAAT, JACOB	Oud Den Helder	15

VERVOLG R

ROMEIJN VERSCHOORLAAN, ANNIE	Periferie (bedrijventerreinen, havens en vliegveld)	20
ROOMPOTSTRAAT	Nieuw Den Helder	14
ROZENSTRAAT	Geleerdenbuurt en Tuindorp	4
RUNSTRAAT	Nieuw Den Helder	14
RUYGHWEG	Oude centrumbuurt Vogelbuurt	2 16
	Stadsvernieuwingsbuurt	17
	Sportcomplexen, recreatie- en bungalowparken	21
RIJTERSTRAAT, DE	Oude centrumbuurt	2
RIJKERSSTRAAT, THEODORUS	Oud Den Helder	15
RIJKSWEG	Radialen	9
RIJNSTRAAT	Nieuw Den Helder	14
RIJPSTRAAT	Oud Den Helder	15

S

SATURNUS	Woonwijk Marina en Poort van Den Helder	5
SCHAGENSTRAAT	Stadsvernieuwingsbuurt	17
SCHAPENDIJKJE	Linie, Zeedijk en de forten 'Erprins' en 'Dirksz Admiraal'	10
	Duinland	12
SCHEEPMAKERSWEG	Periferie (bedrijventerreinen, havens en vliegveld)	20
SCHELDE PLEIN	Nieuw Den Helder	14
SCHELDESTRAAT	Nieuw Den Helder	14
SCHELTESSTRAAT, GER- BRANDS	De Schooten	13
SCHIESTRAAT	Nieuw Den Helder	14
SCHIPBEEKSTRAAT	Nieuw Den Helder	14
SCHOENERSTRAAT	Nieuw Den Helder	14
SCHOENSTRAAT, LOURIS JANZ	De Schooten	13
SCHOKKERSTRAAT	Nieuw Den Helder	14
SCHOOLSTRAAT	Stadsvernieuwingsbuurt	17
SCHOOLWEG	Kern Julianadorp	7
	Agrarisch gebied en volkstuincomplexen	22
SCHOOTENWEG	Radialen	9
	De Schooten	13
SCHOUT EN SCHEPENEN- STRAAT	De Schooten	13
SCHOUTENSTRAAT, WILLEM CORNELIS	Oud Den Helder	15
SCHRIJNWERKERSWEG	Periferie (bedrijventerreinen, havens en vliegveld)	20
SCHRIJVERSTRAAT, DIRK	De Schooten	13
SCHUURMANSTRAAT, ADAM	De Schooten	13
SERINGENLAAN	Nieuw Den Helder	14
SINJEWELPLANTSOEN, AARJEN LOURIS	De Schooten	13
SLINGERBEEKSTRAAT	Nieuw Den Helder	14
SLOESTRAAT	Nieuw Den Helder	14
SLOTHPLANTSOEN, PIETER	De Schooten	13
SLUISDIJKSTRAAT	Stadsvernieuwingsbuurt	17
SOEMBASTRAAT	Indische buurt	3
SOETELIEFSTRAAT, CORNELIS PIETERSZ	De Schooten	13
SPAARNESTRAAT	Nieuw Den Helder	14
SPARRENSTRAAT	Nieuw Den Helder	14
SPECHTSTRAAT	Vogelbuurt	16
SPERWERSTRAAT	Vogelbuurt	16
SPEYKSTRAAT, VAN	Oude centrumbuurt Indische buurt	2 3
SPILBERGENSTRAAT, JORIS VAN	Oud Den Helder	15
SPOORGRACHT	Oude centrumbuurt	2
SPOORSTRAAT	Stadshart	1
SPORTLAAN	Geleerdenbuurt en Tuindorp	4
SPIJSTRAAT	Oude centrumbuurt	2
STAKMAN BOSSESTRAAT	Oude centrumbuurt	2
STATENHOFF	De Schooten	13
STATIONSSTRAAT	Oude centrumbuurt	2
STEENGRACHT	Oude centrumbuurt	2
STERNSTRAAT	Vogelbuurt	16
STEIJNSTRAAT, VAN	Oude centrumbuurt	2
STRAATLAAN, PIETER	De Schooten	13
SUMATRASTRAAT	Indische buurt	3
SWAENSTRAAT, JOHANNES	De Schooten	13
SWALMSTRAAT	Nieuw Den Helder	14

T

TAKELAARSWEG	Periferie (bedrijventerreinen, havens en vliegveld)	20
TASMANSTRAAT, ABEL	Oud Den Helder	15
TEXELSTROOMLAAN	Nieuw Den Helder	14
	Sportcomplexen, recreatie- en bungalowparken	21
	Agrarisch gebied en volkstuincomplexen	22
TILLENHOF	Huisduinen	6
TILLWEG, PROF. VAN	Agrarisch gebied en volkstuincomplexen	22
TIMORLAAN	Indische buurt	3
	Radialen	9
TJALKSTRAAT	Nieuw Den Helder	14
TORENSTRAAT	Stadsvernieuwingsbuurt	17
TORMENTIL	Sportcomplexen, recreatie- en bungalowparken	21
TORP	De Schooten	13
TORPLAAN	De Schooten	13
	Periferie (bedrijventerreinen, havens en vliegveld)	20
TOUWSLAGERSWEG	Periferie (bedrijventerreinen, havens en vliegveld)	20
TREILERSTRAAT	Nieuw Den Helder	14
TREUBSTRAAT, HECTOR	Geleerdenbuurt en Tuindorp	4
TROMPSTRAAT, MAARTEN	Oude centrumbuurt	2
HARPERTSZOON		
TUINBOUWSTRAAT	Kern Julianadorp	7
TUINDERSPAD	Agrarisch gebied en volkstuincomplexen	22
TUINSTRAAT	Geleerdenbuurt en Tuindorp	4
TUINTJESWEG	Huisduinen	6
TULPSTRAAT	Geleerdenbuurt en Tuindorp	4
TUIJNSAETSTRAAT, CLAES	De Schooten	13
SIMON		

V

VALCKSTRAAT, HUIJBERT	De Schooten	13
WILLEMSZ		
VECHTSTRAAT	Nieuw Den Helder	14
VEENSTRAAT, JHR JACOB VAN	De Schooten	13
VEERSTRAAT, VAN DER	Kern Julianadorp	7
VELTSTRAAT, JAN IN 'T	Oude centrumbuurt	2
VERFAILLEWEG, JAN	Radialen	9
VERHUELLPLEIN, ADM.	Huisduinen	6
VERKEERSTORENWEG	Periferie (bedrijventerreinen, havens en vliegveld)	20
VINKENSTRAAT	Vogelbuurt	16
VIOLENSTRAAT	Geleerdenbuurt en Tuindorp	4
VISMARKT	Oude centrumbuurt	2
VISSERSTRAAT, KERSJE	De Schooten	13
VISSTRAAT	Oude centrumbuurt	2
VLAMINGDWARSSSTRAAT	Oude centrumbuurt	2
VLAMINGSTRAAT	Oude centrumbuurt	2
VLETWEG	Nieuw Den Helder	14
VLIERSTRAAT	Nieuw Den Helder	14
VLIESTROOMLAAN	Nieuw Den Helder	14
VLIETSTRAAT	Kern Julianadorp	7
VOGELZAND	Woonwijk Julianadorp	18
VOLKERAKSTRAAT	Nieuw Den Helder	14
VOORTHUIJSENSTRAAT, AN-	De Schooten	13
THONIJ MICHIELSZ VAN		
VOSSTRAAT	Oude centrumbuurt	2
VREDE EN VRIJHEID	De Schooten	13
VRIESSTRAAT, MAERTEN GER-	Oud Den Helder	15
RITSZ DE		
VRIESSTRAAT, MEESTER DE	Kern Julianadorp	7
VROONDWARSSSTRAAT	Oude centrumbuurt	2
VROONSTRAAT, 1e	Oude centrumbuurt	2
VROONSTRAAT, 2e	Oude centrumbuurt	2
VROULANDTSTRAAT, DIRK	De Schooten	13
CORNELIS		
VIJZELSTRAAT	Oude centrumbuurt	2

W

WAALSTRAAT	Nieuw Den Helder	14
WAARDENBURGLAAN, GR. MAGDALENA VAN WADDENZEESTRAAT	De Schooten	13
	Nieuw Den Helder	14
	Periferie (bedrijventerreinen, havens en vliegveld)	20
	Sportcomplexen, recreatie- en bungalowparken	21
	Agrarisch gebied en volkstuincomplexen	22
WAGENSTRAAT	Oude centrumbuurt	2
WALVISVAARDERSWEG	De Schooten	13
WATERKERINGSWEG	De Schooten	13
WATERMUNT	Sportcomplexen, recreatie- en bungalowparken	21
WENTELSTRAAT, JAN ADRI-AANSZ	De Schooten	13
WESTGRACHT	Stadshart	1
WESTOEVER	Periferie (bedrijventerreinen, havens en vliegveld)	20
WESTSTRAAT	Willemsoord	11
WETERINGSTRAAT	Nieuw Den Helder	14
WETSTRAAT, DE	Oude centrumbuurt	2
WEZENSTRAAT	Oude centrumbuurt	2
WIELINGENSTRAAT	Nieuw Den Helder	14
WIERBALG	Woonwijk Julianadorp	18
WIERHOOFD	Linie, Zeedijk en de forten 'Erprins' en 'Dirksz Admiraal'	10
WILHELMINASTRAAT	Oude centrumbuurt	2
WILLEM ALEXANDERSINGEL, PR.	Indische buurt	3
	Oud Den Helder	15
WILLEM II STRAAT, GR.	De Schooten	13
WILLEM V STRAAT, STADH.	De Schooten	13
WINGERDSTRAAT	Nieuw Den Helder	14
WINTERGROEN	Sportcomplexen, recreatie- en bungalowparken	21
WITTE DE WITHSTRAAT	Oude centrumbuurt	2
WONDERMULLERSTRAAT, JAN	De Schooten	13
WORMSTRAAT	Nieuw Den Helder	14

IJ

IJZERGIETERSWEG	Periferie (bedrijventerreinen, havens en vliegveld)	20
IJSSELMEERSTRAAT	Periferie (bedrijventerreinen, havens en vliegveld)	20
	Sportcomplexen, recreatie- en bungalowparken	21
IJSSELSTRAAT	Nieuw Den Helder	14
IJSTRAAT	Nieuw Den Helder	14

Z

ZAANSTRAAT	Nieuw Den Helder	14
ZANDDIJK	Duinland	12
	Sportcomplexen, recreatie- en bungalowparken	21
	Agrarisch gebied en volkstuincomplexen	22
ZANDKREEKWEG	Nieuw Den Helder	14
ZEE-PROMENADE	Linie, Zeedijk en de forten 'Erprins' en 'Dirksz Admiraal'	10
	Duinland	12
ZEELOODSENLAAN	De Schooten	13
ZEEMANSTRAAT, PROF.	Geleerdenbuurt en Tuindorp	4
ZEEWEG	Huisduinen	6
ZEILMAKERSWEG	Periferie (bedrijventerreinen, havens en vliegveld)	20
ZOOMSTRAAT	Nieuw Den Helder	14
ZUIDERHAAKS	Woonwijk Julianadorp	18
	Agrarisch gebied en volkstuincomplexen	22
ZUIDERZEESTRAAT	Nieuw Den Helder	14
ZUIDSTRAAT	Radialen	9
ZUIDWAL	Woonwijk Julianadorp	18
ZWANENBALG	Woonwijk Julianadorp	18
ZWARTEPAD	Periferie (bedrijventerreinen, havens en vliegveld)	20
ZIJLSTRAAT	Nieuw Den Helder	14

BIJLAGE 3: OVERZICHT BESTEMMINGSPLANNEN

Overzicht goedgekeurde bestemmingsplannen 2008
(nummers verwijzen naar overzichtskaart bij gemeente)

- 004. Huisduinen 2002
- 005. Oud Den Helder - Kanaalweg 1972
-1e herziening
- 006. Van Galenbuurt 1978
-1e herziening
-2e herziening
- 007. Oostsloot 1974
-1e herziening
- 009. Koningdwarsstraat 1990
- 010. Palmplein 1993
- 011. Koningsplein 1994
- 012. Centrum 1974
Wijziging Centrumgebied 1990
- 013. Kerkstraat e.o. 1973
- 014. Kroonpassage -Kerkstraat e.o. 1992
- 015. Julianaplein 1974
- 016. Julianaplein 1979
- 017. Sluisdijk 1998
- Sluisdijk 1974
- 1^{ste} herziening
- 018. Uitbreidingsplan in onderdelen Zuid West 4e herziening
- 025. Nieuw Den Helder West 2006
- 026. Nieuw Den Helder 1970
- 027. -1e herziening
- 028. -2e herziening
- 029. -3e herziening
- 030. -5e herziening
- 031. -6e herziening
- 033. Nieuw Den Helder Zuid-Oost 1996
- 034. Dirksz Admiraal 1971
- 035. De Schooten 1969
- 036. De Schooten West 2005
- 037. -5e herziening
-6e herziening
- 038. De Schooten Centrum 2003
- 039. Boatex (Marina) 1988
- 040. Westoever 1993
- 041. Poort van Den Helder 1997
- 042. Vogelbuurt 2003
- 046. Visbuurt 1974
- 048. Grachtengordel 1998
- 049. Onrust 1975
- 050. Kortevliet 1985
- 051. Oostoever 1971
- 1^{ste} herziening
- 052. Oostoever 1994
- 053. Van Foreest 1994
- 054. De Keizerskroon 1992
- 055. De Zandloper 1985
- 1^{ste} herziening (1992)
- 056. Strandslag de Zandloper Noord 1993
- 057. Strandslag Julianadorp 1994
- 058. Ooghduyne 1990

- 062. Landelijk Gebied 1987 gedeeltelijk
- 063. Landelijk Gebied 1994 gedeeltelijk
- 064. Landelijk Gebied 1999 gedeeltelijk
- 065. Luchthaven Den Helder 1994
- 066. Landelijk Gebied 6e herziening (De Zandloper Zuid)
- 067. Landelijk gebied 7e herziening (De Noorderhaven)
- 068. Julianadorp 1989
- 069. Uitbreidingsplan Julianadorp
- 070. Loopuytpark 1992 (herziening)
- 071. Uitbreidingsplan in Hoofdzaak
- 072. Uitbreidingsplan in Hoofdzaak 5e herziening (Duinzoom)
- 073. Landelijk gebied 1980
- 074. Landelijk gebied 1980 1^{ste} herziening
- 075. Drooghe Weert Noord 1974
- 076. Drooghe Weert Zuid 1974
 - 2e herziening (1993)
 - 3e herziening (1994)
- 078. Vogelzand 1988
- 079. Boterzwin 1 1993
- 080. Boterzwin 5 1997
- 081. Drooghe Bol 1991
- 082. Boterzwin 1994
- 083. Molenzwin 1996
- 084. Zwanenbalg 1997
- 085. Boterzwin 2-3
- 086. Strandslag Julianadorp 2000 (gedeeltelijk)
- 087. De Zandloper / Zanddijk 1999
- 089. Molenrak 1999
- 090. Landelijk gebied Zuid 1999
- 091. Doggersvaart 2000
- 092. Mijndienst e.o. 1999
- 093. Geleerdenbuurt west 2001
- 094. Zeegebied 1999
- 096. Boterrug 1993
- 100. Duinzoom Noord 2001
- 104. Bloemenbuurt 2001
- 105. Geleerdenbuurt oost 2003
- 106. Verlengde Zuiderhaaks 2002
- 107. Fiets- en kanoroute 2002
- 110. Stelling West 2004
- 111. Stelling Midden 2004
- 112. Indische buurt 2004
- 113. Parapluplan Beschermd Dorpsgezicht grachtengordel 2004
- 114. Julianadorp Midden 2006
- 115. Kooypunt 2004
- 116. Uitwerkingsplan bedrijfsterrein luchthaven parkeren 2006
- 117. Haven Den Helder 2007
- 118. Uitwerkingsplan bedrijfsterrein luchthaven luchthavenweg 2007

BIJLAGE 4: OVERZICHT MONUMENTEN EN BEELDBEPALENDE PANDEN

Overzicht rijksmonumenten 16 januari 2002

1. Duinweg 4, poortgebouw, op het O.S. & O.-terrein
2. Duinweg 4, casino (officierslogement), op het O.S.& O.-terrein
3. Duinweg 4, loods op het O.S. & O.-terrein
4. fort Dirksz Admiraal
5. fort Erfprins
6. fort Kijkduin, Admiraal Verhuellplein
7. fort Oostoever, Het Nieuwe Werk
8. fort Westoever, aan de N-9, ten zuidwesten van de Burg. Visserbrug
9. Helden der Zeeplein, gedenkteken "Monument voor het Reddingwezen" met parkaanleg
10. Helden Kanaal, Postbrug (Koningsplein, Kerkgracht, Loodsgracht, Kanaalweg)
11. Het Nieuwe Diep 3, 4, 5 en 7, het Commandementsgebouw (= 't Paleis = het directiegebouw); ook opgenomen als onderdeel van de Oude Rijkswerf, Weststraat
12. Het Nieuwe Diep 8 (hoofdgebouw van het Koninklijk Instituut voor de Marine), opgenomen als onderdeel van de Oude Rijkswerf, Weststraat
13. Het Nieuwe Diep (lesgebouw van de adelborsten, 't Klooster), opgenomen als onderdeel van de Oude Rijkswerf, Weststraat
14. Het Nieuwe Diep 23-24-25, vm. douanekantoor
15. Het Nieuwe Diep 37-37a, vm. Petotjohloods
16. Hoofdgracht 3, Marinemuseum, ook opgenomen als onderdeel van de Oude Rijkswerf, Weststraat
17. Kerkgracht 1, voormalige stadhuis
18. Kerkgracht 4, Kantongerecht
19. Kerkgracht 54, r.-k.-kerk
20. Nieuwe Kerkplein 2, de Hervormde Kerk
21. Nieuweweg 23, stafgebouw
22. Nieuweweg 23, vm. ziekenboeg
23. Nieuweweg 23, garage/opslag
24. Verbindingswal, de linie

Weststraat, Oude Rijkswerf "Willemsoord", ook aangewezen als complex (complexbescherming):

25. toegangspartij
26. oude dok (droogdok 1), incl. 2 houten richtlatten
27. nieuwe dok (droogdok 2), incl. 1 richtlat
28. natte dok
29. sloepenloods Hoofdgracht
30. gebouw 1
31. vm. woonhuis aangebouwd aan gebouw 1
32. gebouw 3
33. gebouw 28
34. gebouw 29
35. gebouw 43
36. gebouw 47
37. (ged.) gebouw 51 incl. sloopshelling en kraanstructuren
38. gebouw 52 (m.u.v. tweede bouwlaag)
39. gebouw 60 (m.u.v. aanbouw van na 1918)
40. (ged.) gebouw 63
41. gebouw 66, incl. sloopshelling ten oosten
42. Weststraat 59, pastorie bij Hervormde Kerk aan het Nieuwe Kerkplein 2
43. Zeeweg 5, vuurtoren "De Lange Jaap"

Overzicht provinciale monumenten

1. Badhuisstraat 26 (Nederlands Hervormde Kerk)
2. Duinweg 50 (vm. pompgebouw)
3. div. bunkers ten oosten van fort Kijkduin, nl.
 - a) 3 gewapend betonnen loopgraven
 - b) 1 scherfvrij onderkomen voor manschappen
 - c) 2 dubbele mitrailleurkazematten
 - d) 1 dubbele kanonkazemat
 - e) 1 kleine waarnemingspost
 - f) 1 geschutemplacement voor 10 TL luchtafweer
 - g) 3 geschutemplacements, elk met munitiebewaarpplaatsen en munitielift, als onderdeel van Batterij Helsdiep
 - h) 3 onderkomens voor manschappen, als onderdeel van Batterij Helsdiep

Overzicht gemeentelijke monumenten 11 juni 2002

1. Achterbinnenhaven 15
2. Ankerpark 27
Badhuisstraat 25 (dorpsschool)
Badhuisstraat 27
Bassingracht 4, 5 en 6
Binnenhaven 20, 24, 43, 54, 61, 114 tot en met 119
3. Duinweg 10, 12 en 14
4. Fabrieksgracht 55 tot en met 67 (oneven)
5. van Galenstraat, 41
6. Heemskerckstraat Jacob van, 1
7. Hogendorpstraat Van, 1 tot en met 20
8. Janzenstraat 49 tot en met 73 (oneven)
9. Janzenstraat 58 tot en met 84 (even)
10. Javastraat 56
11. Keizersgracht (urinoir)
12. Kerkgracht 3
13. Kerkgracht 49-50 (kerk + pastorie)
14. Kerkhoflaan (drenkelingenhuisje op begraafplaats en aula)
15. Koningsplein 9
16. Koningstraat 89
17. Kijkduinlaan 1A
18. Loodsgracht 10-11, 47, 48, 52/55, 53, 54, 69 en 70
19. Loopuytpark (muziektent)
20. Mesdagstraat, H.W., 9-11
21. Middenweg 159
22. Parkstraat 12 (kerk)
23. Singel, Prins Willem Alexander (bakstenen brug)
24. Soembastraat 83 (Palmenkas Oranjerie)
25. van Speykstraat 3-5
26. Spoorgracht 6
27. Spoorstraat 45
28. Steengracht 25
29. Sumatrastraat 16 (kerk)
30. Timorlaan 39-41
31. Veltstraat, Jan in 't 94 (O.L.V.O.O.-kerk)
32. Verfailleweg Jan, 616
33. Westgracht 66, 66a, 67, 67a, 67b, 67c, 68, 68a, 68b, 68c, 69 en 69a (vm. achtkantig kerkje)
34. Weststraat (brug t.o. Oude Rijkswerf)
35. Weststraat 65, 66 en 110
36. Wezenstraat 68 en 70 (Evangelisch Lutherse kerk)
37. Zeeweg 10 (Kustwachtstoren)
38. Zuidstraat 13, 22/23, 28, 29, 62, 77/78, 86

Overzicht beeldbepalende panden 12 juni 2002

Categorie 1 (minst beeldbepalend)

1. Badhuisstraat 66, 68, 68a, 68b, 70, 72, 74, 76, 76a, 76b, 78, 80, 82, 84, 86, 86a, 86b, 86c, 88, 90, 92, 94, 96, 96a, 96b, 96c, 98, 100 en 102 (26 zgn. Oostenrijkse woningen)
2. Bassingracht 1-2, 7-8
3. Binnenhaven 7, 8, 32, 44, 51, 62, 91, 101, 104, 120, 133, 136-138
4. Boerhaavestraat 62
5. Breewaterstraat 48
6. Brouwerstraat 36
7. Californiestraat 11
8. Duinweg 35 en 37 (2 zgn. Oostenrijkse woningen)
9. 2e Emmadwarsstraat 5
10. Emmastraat 10 tot en met 14 (even), 15, 29, 62, 91
11. Evertsenstraat, Cornelis, 12
12. van Foreestweg 97
13. van Galenstraat 18A, 34, 44, 62
14. Gasstraat 51-53
15. Hendriklaan Prins, 17
16. Hertzogstraat 78
17. Hoogstraat 14, 25, 27, 38 tot en met 44 (even), 80, 82, 86
18. Janzenstraat 2, 10, 40
19. Keizersgracht 66, 83, 111
20. Kerkgracht 5 tot en met 9, 17, 19, 21, 33, 35, 47,
21. Koningdwarsstraat 41
22. Koningstraat 43-45, 44, 71, 84-86
23. Kortevliet 3
24. Krugerstraat 54, 102, 104, 104a, 104b, 106, 108, 122 tot en met 136 (even), 131
25. Kijkduinlaan 3
26. Langevliet 21
27. Loodsgracht 12 tot en met 15, 27, 29, 31, 33, 40, 41, 49
28. Molengracht 5, 22, 35, 43
29. Molenstraat 35, 63, 95, 142
30. Nieuwe Brugstraat 2, 3-7
31. Nieuwstraat 13, 51, 55
32. Parallelweg 85, 87
33. Parkstraat 2, 3 tot en met 9 (oneven)
34. Parkstraat 19 en 21
35. Polderweg 34, 64 tot en met 70 (even), 92, 100, 110
36. Polderweg 172 tot en met 250 (even), wooncomplex Lidwina
37. Rijkersstraat Th., 47 tot en met 69 (oneven), alle woningen als onderdeel van het Theodorus Rijkershofje
38. Rijkersstraat Th. 27 tot en met 45 (oneven), alle woningen als onderdeel van het Theodorus Rijkershofje
39. de Ruyterstraat 46, 58 tot en met 62 (even)
40. Sluisdijkstraat 27
41. Soembastraat 83 (kassencomplex Oranjerie)
42. Spoorgracht 7, 13, 20, 21, 41-42, 43-44
43. Spoorstraat 30, 50, 64, 73, 95
44. Stakman Bossestraat 58 tot en met 66 (even)
45. Steengracht 18, 20, 41-42
46. Trompstraat, M.H., 36
47. Tuintjesweg 36 tot en met 46 (even), (7 zgn. Oostenrijkse woningen)
48. Veerstraat J. van der 6 tot en met 24 (even)
49. Vellstraat, Jan in 't 8, 10, 20
50. 1e Vroonstraat 4
51. 2e Vroonstraat 30, 40
52. Westgracht 11, 25, 33
53. Weststraat 77, 80, 81, 83, 84, 90, 91, 100, 101,

- 54. Wezenstraat 49
- 55. Wilhelminastraat 18, 28, 38-40, 54, 64, 66, 87 tot en met 93 (oneven)
- 56. Zanddijk 11b, 23
- 57. Zuidstraat 14, 21, 30, 40, 51, 62, 63, 67, 72

Categorie 2 (meest beeldbepalend)

- 1. Anemonenstraat 1 tot en met 23
- 2. Anjelierstraat 2 tot en met 14 (even) en 5 tot en met 39 (oneven)
- 3. Badhuisstraat 39
- 4. Balistraat 1 tot en met 47 (oneven)
- 5. Balistraat 2 tot en met 56 (even)
- 6. Bassingracht 15, 16, 27, 28
- 7. Beatrixstraat 92
- 8. Binnenhaven 9, 16, 17, 18-19, 25-26, 27, 123, 124, 125, 126
- 9. Brakkeveldweg 17 tot en met 49 (oneven)
- 10. Brakkeveldweg 51 (Tuindorpschool)
- 11. Breewaterstraat 58, 60
- 12. Callantsogervaart 7
- 13. Duinweg 8 (zgn. weduwenwoning)
- 14. Emmastraat 2
- 15. Florastraat 18 tot en met 32 (even)
- 16. van Foreestweg 13
- 17. van Galenstraat 13, 76, 78, 99-101
- 18. Hertzogstraat 64, 66
- 19. Hoogstraat 1-3, 32, 34, 50
- 20. burg. Houwingsingel (poortgebouwen van het Divmag-terrein)
- 21. Javastraat 6, 8
- 22. Javastraat 62, 64 en 66
- 23. Keizersgracht ongenummerd (urinoir)
- 24. Keizersgracht 70
- 25. Kerkgracht 12, 22, 31, 33, 34
- 26. Kerkgracht 55 (pastorie bij de r.k.-Kerk)
- 27. Klaverstraat 4
- 28. Koningstraat 39
- 29. Kortevliet 7
- 30. Krugerstraat 12
- 31. Langevliet (ongenummerd, vm. schoolgebouw)
- 32. Loodsgracht 5, 6, 16 tot en met 18, 20, 29, 46
- 33. Middenvliet 2b, 12
- 34. Molengracht 12 tot en met 16, 17 (vm. casino)
- 35. Molengracht 36
- 36. Molenstraat 1, 93
- 37. het Nieuwe Diep 26, 42, 46
- 38. Parkstraat 20a
- 39. Plantsoenstraat 5-11
- 40. Polderweg ongenummerd (watertoren)
- 41. Polderweg 104
- 42. Proeftuinweg 2, 7
- 43. Schoolweg 56
- 44. Steengracht 23
- 45. Tillenhof 3 tot en met 7 (oneven)
- 46. Veltstraat, Jan in 't 16, 40, 92 (pastorie bij de Olvoo-kerk), 110
- 47. Vismarkt 1 (vm. schoolwoning)
- 48. Vijzelstraat 73 (Maranathakerk)
- 49. Wagenstraat 25
- 50. Westgracht 9, 23, 24, 49
- 51. Weststraat 72, 82
- 52. Zeeweg 17, 21
- 53. Zuidstraat 15, 31, 37, 60, 67


BIJLAGE 5: OVERZICHT BEELDKWALITEITPLANNEN

Hieronder volgt een overzicht van alle beeldkwaliteitplannen en beleidsdocumenten waarin beeldkwaliteitsaspecten zijn opgenomen waarnaar in de welstandsnota wordt verwezen.

- Uitwerkingsplan 'Stadshart', zoals behandeld in de gemeenteraad van 30 september 2008.
- Beeldkwaliteitplan 'Noorderhaven', wordt in 2009 uitgewerkt.
- Beeldkwaliteitsplan zoals opgenomen in de toelichting van het bestemmingsplan 'Kooypunt 2004', vastgesteld 31 januari 2007.



BIJLAGE 6: OVERZICHT TRENDSETTERS





COLOFON

De welstandsnota Den Helder werd opgesteld in opdracht van de gemeente Den Helder door de Stichting Welstandszorg Noord-Holland in samenwerking met SCHOUT ruimtelijke vormgeving en beleid.

Begeleiding eerste versie 2004:

- A. Visser, hoofd afdeling Bouw- en Woningtoezicht gemeente Den Helder en voorzitter werkgroep 'Welstandsnota Den Helder'
- H. Mosk, lid van de gemeenteraad van Den Helder
- J. Engelvaart, stedenbouwkundige gemeente Den Helder
- B. Looye, architect en voormalig lid van de welstandscommissie Kring Den Helder
- M. Koning, architect en lid van de welstandscommissie Kring den Helder

Begeleiding actualisatie 2009:

- M. Rodenburg, beleidsadviseur VV&H gemeente Den Helder
- A. van Wageningen, vergunningverlener VV&H gemeente Den Helder
- A. Mudde, stedenbouwkundige gemeente Den Helder
- C. A. Koringa, voorzitter welstandscommissie
- I. Langenhoff, coördinator Welstandszorg Noord-Holland

Samenstelling:

- José van Campen, Stichting Welstandszorg Noord-Holland
- Bas Schout, Schout ruimtelijke vormgeving en beleid

Uitgave:

Gemeente Den Helder, 2009

Copyrights:

Oprachtgever en samenstellers