

Plangebied

 Plangebiedgrens

Bestemmingen

 GD Gemengd

 G-P Groen - Park

 V-V Verkeer - Verblijf

 W Wonen

Dubbelbestemmingen

 WR-A-2 Waarde - Archeologie - 2

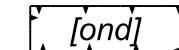
Funcieaanduidingen

 (h≤2) horeca tot en met categorie 2


Bouwvlak

 bouwvlak

Bouwaanduidingen


 [ond] onderdoorgang


Maatvoeringaanduidingen

 maatvoeringsvlak

 maximum bouwhoogte (m)

Verklaringen

 topografische gegevens en bestaande ondergrond (dd 17-04-2014)



Planinformatie

Datum	Planstatus	Informatie bij	Gemeente Den Helder
17-12-2020	Concept	Gemaakt door	Van Riezen & Partners Bureau voor planologie en planontwikkeling
.	Voorontwerp		AMSTELPLEIN 1 H.; vanriezenpartners.nl 1096 HA E.; info@vanriezenpartners.nl AMSTERDAM T.: 020 - 625 70 25
02-02-2021	Ontwerp	Schaal	1 : 1000
14-06-2021	Vastgesteld	Papierformaat	A3
.	Onherroepelijk	Plancode	NL.IMRO.0400.214BPHalterBel2021-VST1
.	Geconsolideerde versie		

**Bestemmingsplan
Halter Bellevue en stadspark 2021**