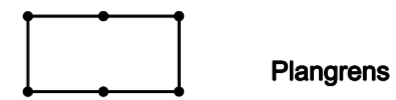




**Plangebied**



Plangrens

**Bestemmingen**



GD

Gemengd




M

Maatschappelijk



V-VB

Verkeer - Verblijfsgebied



WG

Woongebied

**Dubbelbestemmingen**



WR-A

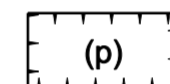
Waarde - Archeologie



WR-C

Waarde - Cultuurhistorie

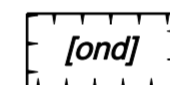
**Functieaanduidingen**



(P)

Parkeerterrein

**Bouwaanduidingen**



[ond]

Onderdoorgang

**Maatvoeringsaanduidingen**



Maatvoeringsvlak



6


9.7

Maximale bouwhoogte goot- en bouwhoogte (m)



8

Maximale bouwhoogte (m)



6

Maximum aantal wooneenheden



15

Minimale dakhelling (graden)

**Verklaringen**



Topografische gegevens

DEFINITIEF



Project **ONTWERP BESTEMMINGSPLAN  
HUISDUINERKWARTIER**

Oprachtgever **GEMEENTE DEN HELDER**

Onderdeel **VERBEELDING**

**Grontmij Nederland bv**  
Noordwest  
Locaties: Lelystad, Alkmaar  
Gondel 36-15  
Postbus 45  
8243 DG Lelystad  
T +31 320 28 91 92  
F +31 320 23 17 22  
E noordwest@grontmij.nl

Rev.	Wijziging	Dat.	Get.	Gez.	Acc.	Projectnummer	Tekeningnummer	Formaat
						260903	201	A2
						Besteknummer	Bladnummer	Schaal
								1:1000
			Get.	Gez.	Acc.	Datum		Besteknummer
			DW	JH	B	12-05-2010		260903201C.DGN