

BIJLAGEN

BIJLAGE 1: BEGRIPPENLIJST

A

Aanbouwen: Grondgebonden toevoeging van één bouwlaag aan een gevel van een gebouw.

Achtergevellijn: Denkbeeldige lijn die strak loot langs de achtergevel van een gebouw tot aan de perceelsgrenzen

Achterkant: De achtergevel, het achtererf en het dakvlak aan de achterzijde van een gebouw; de zijgevel, het zijerf en het dakvlak aan de zijkant van een gebouw, gelegen tussen de voorgevelrooilijn en achtergevelrooilijn, voor zover die zijde niet direct grenst aan de weg of openbaar groen.

Afdak: Dak dat is aangebracht tegen een muur of gebouw om tegen neerslag te beschermen

Asymmetrische kap: Kap met twee ongelijke dakvlakken.

B

Band: Horizontale versiering in de gevel in afwijkend materiaal, meestal natuursteen of baksteen

Bebouwing: Eén of meer gebouwen en/of andere bouwwerken.

Beschot: Afwerking van een wand met planken, schroten of rabatdelen.

Bedrijfsbebouwing: Gebouwen ten behoeve van bedrijven zoals hallen, werkplaatsen en loodsen; hebben meestal een utilitair karakter.

Belendende: Naastgelegen, (direct) grenzend aan.

Bijgebouwen: Grondgebonden gebouw van één bouwlaag dat aangebouwd of los van het hoofdgebouw op het erf of kavel staat; meestal bedoeld als schuur, tuinhuis of garage.

Blinde wand, muur of gevel: Gevel of muur zonder raam, deur of andere opening.

Boeibord: Opstaande kant van een dakgoot of dakrand, meestal uitgevoerd in hout of plaatmateriaal.

Boerderij: Gebouwen op een erf met een (oorspronkelijk) agrarische functie en het daarbij horende woonhuis waaronder het hallehuistype en andere typen.

Borstwering: Lage dichte muur tot borsthoogte.

Bouwblok: Een geheel van aaneengeschaalde bebouwing.

Bouwen: Het plaatsen, het geheel of gedeeltelijk oprichten, vernieuwen of veranderen en het vergroten van een bouwwerk

Bouwlaag: Horizontale reeks ruimten in een gebouw.

Bouwvergunning: Vergunning als bedoeld in artikel 40, eerste lid van de Woningwet.

Bouwperceel: Een aaneengesloten terreinoppervlak, waarop krachtens het plan een zelfstandige, bij elkaar behorende bebouwing is toegestaan.

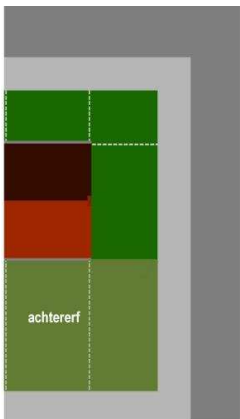


Bovenbouw: Het bovendeel van een gebouw; heeft meestal betrekking op de schuine kap van een huis met de daarbij behorende kopgevels

Bungalow: Meestaal vrijstaand woning waarvan alle vertrekken op de begane grond zijn gesitueerd.

C

Context: Omgeving, situatie, geheel van omringende ruimtelijke kenmerken.

Carport: Afdak om de auto onder te stallen, meestal bij een woning.



D

Dak: Bovenzijde van een gebouw (plat of hellend).

Dakafdekking: Vlak of hellend dak van een gebouw, waarop dakbedekking is aangebracht.

Dakhelling: De hoek van het dakvlak.

Dakkapel: Ondergeschikte toevoeging aan een dakvlak, bedoeld om de lichttoevoer te verbeteren en daardoor het bruikbaar woonoppervlak te vergroten.

Dakopbouw: Een toevoeging aan de bouwmassa door het verhogen van de nok van het dak, die het silhouet van het oorspronkelijke dak verandert.

Dakraam: Raam in een hellend dak.

Dakvlak: Een vlak van het dak/kap.

Damwandprofiel: Metalen beplatingmateriaal.

Detail: Ontmoeting van verschillende bouwdelen zoals gevel en dak of gevel en raam.

Detailering: Tot in kleinigheden uiteenzetten. Kleine toevoegingen aan een gebouw ter decoratie.

Diversiteit: Verscheidenheid, afwisseling, variatie.

Drager en invulling: De drager is de constructie van een gebouw, waaraan de invulling is toegevoegd om te beschermen tegen weer en wind (heeft vooral betrekking op gebouwen uit de jaren vijftig en zestig, waarbij het verschil tussen drager en invulling werd gebruikt om de woning in een groot gebouw of rij huizen te onderscheiden).

E

Ensemble: Architectonisch en stedenbouwkundig compositorisch geheel.

Erf: Al dan niet omheind stuk grond dat in ruimtelijk opzicht direct hoort bij, in functioneel opzicht ten dienste staat van, en in feitelijk opzicht direct aansluit aan een gebouw en dat blijkens de kadastrale gegevens behoort tot het perceel waarop dat gebouw is geplaatst. (Artikel 1 nieuwe Woningwet)

Voorerf: gedeelte van het erf tussen de voorgevellijn en de aan de voorkant van die lijn gelegen perceelsgrens.

Achtererf: gedeelte van het erf tussen de achtergevellijn en de aan de achterkant van die lijn gelegen perceelsgrens.

Zijerf: gedeelte van het erf tussen een zijgevellijn en de aan de zijkant van de lijn gelegen perceelsgrens.

Erker: Kleine toevoeging van ten hoogste één bouwlaag aan de gevel van een gebouw, op de begane grond meestal uitgevoerd in metselwerk, hout en glas.

F

Flat: Groot gebouw met meerdere verdiepingen/woonlagen

G

Galerij: Gang aan de buitenkant van een (flat)gebouw die toegang verschafft tot de afzonderlijke woningen

Gebouw: Elk bouwwerk, dat een voor mensen toegankelijke, overdekte, geheel of gedeeltelijk met wanden omsloten ruimte vormt

Gepotdekseld: Horizontaal gedeeltelijk over elkaar vallende gevelbeplating.

Gevel: Verticaal scheidingsvlak van een gebouw tussen buiten en binnen.

Gevelgeleding: Onderverdeling van de gevel in kleinere vlakken. Verticale, horizontale of figuratieve indeling van de gevel door middel van gevelopeningen, metselwerk, inspringingen of andere gevelkenmerken en -detaileringen.

Gevelmakelaar: Decoratieve bekroning van een geveltop.

Goot: Waterafvoer, veelal tussen gevel en dakvlak.

Gootklos: In de muur bevestigde deel van een balk ter ondersteuning van een goot.

H

Hoofdgebouw: Een gebouw, dat op een bouwperceel door zijn constructie of afmetingen als belangrijkste bouwwerk valt aan te merken

Hoogstamboomgaard: Boomgaard van hoge fruitbomen met hoge stammen (hoger dan 2 meter tot onder de kroon), fruit niet plukbaar vanaf de grond.

I

Industriebebouwing: Bebouwing met een industriële bestemming.

K

Kavel: Grondstuk, kadastrale eenheid.

Kern: Veelal kleinschalig stedelijk gebied, ook wel centrum van een dorp of stad.

Klossen : Uit de muur stekende houten of gemetselde blokjes ter ondersteuning van uitstekende onderdelen van een gebouw zoals dakgoten.

Kop: In het algemeen gebruikt om de smalle kant van een rechthoekige vorm aan te duiden, bijvoorbeeld bij een gebouw.

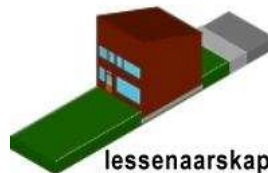
L

Lak: Afwerklaag van schilderwerk.

Landschappelijke waarde: De aan een gebied toegekende waarde, gekenmerkt door het waarneembare deel van het aardoppervlak, dat wordt bepaald door de onderlinge samenhang en beïnvloeding van (niet levende en levende) natuur.

Latei: Draagbalk boven gevelopening.

Lessenaarsdak: Dak met één hellend, niet onderbroken, dakvlak.



Lichtkoepel: Raamconstructie in een plat dak, in de vorm van een koepel.

Lijst: Een meestal versierde en geprofileerde rand als bekroning van de bovenzijde van een gevel. Kroonlijst, gootlijst.

Lineair: Rechthoekig, langgerekt.

Lint(bebouwing): Langgerekte lijn van (veelal vrijstaande) bebouwing langs een weg of veenrivier.

Luifel: Een plat uitgebouwd afdak, vaak boven een deur.

M

Maaiveld: Bovenzijde van het terrein dat een bouwwerk omgeeft, de grens tussen grond en lucht, de gemiddelde hoogte van het terrein, grenzende aan de gevels, op het tijdstip van de aanvraag om bouwvergunning.

Mansardekap: Een dak met aan twee zijden een geknikt.

Massa: Zichtbaar volume van bebouwing.

Metselverband: Het zichtbare patroon van metselwerk.

Middenstijl: Verticaal deel in het midden van een deur- of raamkozijn.

Monument: Aangewezen onroerend goed als bedoeld in artikel 3 van de Monumentenwet 1988, zoals deze luidt op het tijdstip van het ontwerp ter inzage leggen van het ontwerp van dit plan.

N

Natuurlijke waarde: De aan een gebied toegekende waarde, gekenmerkt door geologische, geomorfologische, bodemkundige en biologische elementen, zowel afzonderlijk als in onderlinge samenhang.

Negge: Het vlak tussen de buitenkant van de gevel en het kozijn.

Nok: Horizontale snijlijn van twee dakvlakken, de hoogste lijn van het dak.

O

Ondergeschikt: Voert niet de boventoon.

Onderbouw: Het onderdeel van een gebouw; heeft meestal betrekking op de begane grond van een huis met een zadeldak.

Ontsluiting: De toegang tot een gebied, terrein of een gebouw.

Oriëntatie: De richting van een gebouw.

Overstek: Bouwdeel dat vooruitsteekt ten opzichte van het eronder gelegen deel.

P

Paneel: Rechthoekig vlak, geplaatst in een omlijsting.

Plaatmateriaal: Doorgaans geprofileerd materiaal van kunststof, staal, hout ten behoeve van gevelbekleding.

Pliint: Een duidelijk te onderscheiden horizontale lijn aan de onderzijde van een gebouw.

Portiek: Gemeenschappelijke trappenhuis.

R

Referentiekader: Het geheel van waarden en normen binnen een bepaalde groep waarnaar verwezen kan worden.

Renovatie: Vernieuwing.

Rijenwoningen: Geschakelde eengezinswoningen in een rij.

Rollaag: Een in verband gemetselde laag van op hun kant of kop gemetselde stenen. Horizontale of gebogen rij stenen of betonbalk boven een gevelopening of aan de bovenzijde van een gemetselde wand.

Rooilijn: Denkbeeldige lijn die strak loopt langs de gevel van een bouwwerk.

S

Schilddak: Dak met vier hellende vlakken waarvan twee grote en twee kleine vlakken.

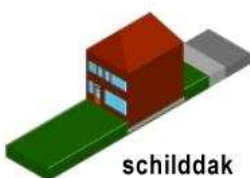
Selectiviteit: Waarde als onderscheidingsmiddel, uitkiezend.

Slagenlandschap: Een landschap met langgerekte ontginningslinten met haaks daarop een stelsel van smalle kavels gescheiden door afwateringsloten.

Situering: Plaats van het bouwwerk in zijn omgeving.

Speklaag: Laag in metselwerk van andere samenstelling, bijvoorbeeld natuurstenen of betonnen band ter verlevendiging van baksteen gevels.

Stijl: Architectuur of vormgeving uit een bepaalde periode of van een bepaalde stroming.



T

Tent- of piramidedak: Dak waarvan de viert dakschilden in één punt bijeenkomen en waarbij de nok ontbreekt.

Textuur: De voelbare structuur van een materiaal (bij metselwerk dus de oneffenheden van de steen en het voegwerk).

U

Uitbouw: Aan het gebouw vastzittend bouwwerk dat rechtstreeks vanuit het gebouw toegankelijk is.

V

Vang: De vang is de rem van de molen, die nodig is om het wiekenkruis en alles wat deze aandrijft tot stilstand te brengen.

Voorgevellijn: Denkbeeldige lijn die strak loopt langs de voorgevel van een bouwwerk tot aan de perceelsgrenzen.

Vorkant: De voorgevel, het voorerf en het dakvlak aan de voorzijde van een gebouw; de zijgevel, het zijerf en het dakvlak aan de zijkant van een gebouw, gelegen tussen de voorgevelrooilijn en achtergevelrooilijn, voor zover die zijde direct grenst aan de weg of openbaar groen.

W

Windveer: Plank aan weerskanten van een pannendak, bevestigd langs de buitenste rij pannen.

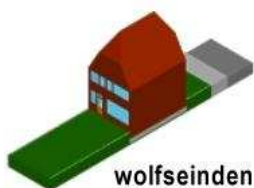
Woning: Een complex van ruimten, uitsluitend bedoeld voor de huisvesting van één afzonderlijke huishouding.

Wolfdak/wolfseinden: Zadeldak waarvan één of beide dakschilden op de kop een afgeknot sakschild heeft (wolfseind).

Z

Zadeldak: Een dak dat aan twee zijden schuin is met een symmetrisch profiel.

Zijgevellijn: Denkbeeldige lijn die strak loopt langs de zijgevel van een bouwwerk tot aan de perceelsgrenzen.





BIJLAGE 2: STRAATNAMENREGISTER

| Stratnaam | Naam welstandsgebied | |
|---------------------------------|--|----|
| A | | |
| AARSTRAAT | Nieuw Den Helder | 14 |
| ABBESTEELAAN, DIRK | De Schooten | 13 |
| ACHTERBINNENHAVEN | Radialen | 9 |
| ALBLASSTRAAT | Nieuw Den Helder | 14 |
| ALCMADESTRAAT, WILLEM V. | De Schooten | 13 |
| AMBACHTSWEG | Periferie (bedrijventerreinen, havens en vliegveld) | 20 |
| AMBONSTRAAT | Indische buurt | 3 |
| AMERSTRAAT | Nieuw Den Helder | 14 |
| AMSTELSTRAAT | Nieuw Den Helder | 14 |
| ANDROMEDA | De woonwijk Marina en Poort van Den Helder | 5 |
| ANEMONENSTRAAT | Geleerdenbuurt en Tuindorp | 4 |
| ANJELIERSTRAAT | Geleerdenbuurt en Tuindorp | 4 |
| ANKERPARK | Periferie (bedrijventerreinen, havens en vliegveld) | 20 |
| ASTERPLEIN | Geleerdenbuurt en Tuindorp | 4 |
| ASTERSTRAAT | Geleerdenbuurt en Tuindorp | 4 |
| AZALEASTRAAT | Nieuw Den Helder | 14 |
| B | | |
| BADHUISSTRAAT | Huisduinen | 6 |
| BAKKERBREETSTRAAT | Oude centrumbuurt | 2 |
| BALGZANDDIJK | Periferie (bedrijventerreinen, havens en vliegveld) | 20 |
| BALISTRAAT | Indische buurt | 3 |
| BALJUWSTRAAT | De Schooten | 13 |
| BALLOTSTRAAT, BUYS | Geleerdenbuurt en Tuindorp | 4 |
| BANKASTRAAT | Indische buurt | 3 |
| BARENTSZSTRAAT, WILLEM | Oud Den Helder | 15 |
| BARKSTRAAT | Nieuw Den Helder | 14 |
| BASKEWEG, HENDRIK | De Schooten | 13 |
| BASSINGRACHT | Oude centrumbuurt | 2 |
| | Periferie (bedrijventerreinen, havens en vliegveld) | 20 |
| BASSTRAAT | Stadsvernieuwingsbuurt | 17 |
| BASTIONDREEF | Periferie (bedrijventerreinen, havens en vliegveld) | 20 |
| BEATRIXSTRAAT | Stadshart | 1 |
| BEDRIJFSWEG | Periferie (bedrijventerreinen, havens en vliegveld) | 20 |
| BEENSTRAAT, JACOB | Oud Den Helder | 15 |
| BEERZESTRAAT | Nieuw Den Helder | 14 |
| BEGONIASTRAAT | Geleerdenbuurt en Tuindorp | 4 |
| BEILERSTROOMWEG | Nieuw Den Helder | 14 |
| BERGERSTRAAT, LEENDERT DEN | De Schooten | 13 |
| BERKELSTRAAT | Nieuw Den Helder | 14 |
| BERKENLAAN | Nieuw Den Helder | 14 |
| BERKSTRAAT, VAN | Oude centrumbuurt | 2 |
| BERNHARDPLEIN | Stadshart | 1 |
| BEUKELSZSTRAAT, WILLEM | Oude centrumbuurt | 2 |
| BEUKENKAMPSTRAAT | Oude centrumbuurt | 2 |
| BEVESIERWEG | Linie, Zeedijk en de forten 'Erprins' en 'Dirksz Admiraal' | 10 |
| BIERSTRAAT | Oude centrumbuurt | 2 |
| BIESBOSSTRAAT | Nieuw Den Helder | 14 |
| BILLITONSTRAAT | Indische buurt | 3 |
| BINNENHAVEN | Radialen | 9 |
| BLANKENSTRAAT, JAN | Geleerdenbuurt en Tuindorp | 4 |
| BLANKMANSTRAAT, GERRIT PIETERSZ | De Schooten | 13 |
| | Agrarisch gebied en volkstuincomplexen | 22 |
| BLAUWBOERSTRAAT, SIJMON | De Schooten | 13 |
| BLOEMSTRAAT | Geleerdenbuurt en Tuindorp | 4 |
| BLOKMAKERSWEG | Periferie (bedrijventerreinen, havens en vliegveld) | 20 |
| BLOKSTRAAT, PROF. | Geleerdenbuurt en Tuindorp | 4 |
| BOEIERSTRAAT | Nieuw Den Helder | 14 |
| BOERHAAVESTRAAT | Geleerdenbuurt en Tuindorp | 4 |
| | Radialen | 9 |
| BOERSTRAAT, WETH. DE | Kern Julianadorp | 7 |
| BORNEOLAAN | Indische buurt | 3 |
| BOSSSTRAAT, STAKMAN | Oude centrumbuurt | 2 |
| BOTERRUG | Woonwijk Julianadorp | 18 |
| BOTERZWIN | Woonwijk Julianadorp | 18 |
| BOTHASTRAAT | Oude centrumbuurt | 2 |
| BOTSTRAAT, COENRAAD | Oud Den Helder | 15 |
| BOTTERSTRAAT | Nieuw Den Helder | 14 |
| BRAKKEVELDWEG | Geleerdenbuurt en Tuindorp | 4 |
| | Radialen | 9 |

VERVOLG B

| | | |
|---------------------------|---|----|
| BREEDTSTRAAT, JAN AARJENZ | De Schooten | 13 |
| BREEUWERSWEG | Periferie (bedrijventerreinen, havens en vliegveld) | 20 |
| BREEWATERSTRAAT | Oude centrumbuurt | 2 |
| BREEWIJD | Woonwijk Julianadorp | 18 |
| BREMSTRAAT | Nieuw Den Helder | 14 |
| | Sportcomplexen, recreatie- en bungalowparken | 21 |
| BRIKSTRAAT | Nieuw Den Helder | 14 |
| BRINKOSTRAAT, JOHANNES | De Schooten | 13 |
| BROERTJESSTRAAT, HENDRIK | De Schooten | 13 |
| BROUWERSTRAAT | Oude centrumbuurt | 2 |
| BRUNELLA | Sportcomplexen, recreatie- en bungalowparken | 21 |
| BUYS BALLOTSTRAAT | Geleerdenbuurt en Tuindorp | 4 |
| BIJLSTRAAT, JAN | Oud Den Helder | 15 |
| BIJLWEG, DRS. | Periferie (bedrijventerreinen, havens en vliegveld) | 20 |

C

| | | |
|------------------------------|---|----|
| CALIFORNIESTRAAT | Oude centrumbuurt | 2 |
| CALLANTSOGERVAART | Woonwijk Julianadorp | 18 |
| | Agrarisch gebied en volkstuincomplexen | 22 |
| CASTERKOMSTRAAT | De Schooten | 13 |
| CELEBESSTRAAT | Indische buurt | 3 |
| CERAMSTRAAT | Indische buurt | 3 |
| CHATHAMWEG | Periferie (bedrijventerreinen, havens en vliegveld) | 20 |
| CHRYSANTHOF | Geleerdenbuurt en Tuindorp | 4 |
| CLEMATISSTRAAT | Nieuw Den Helder | 14 |
| CLOMPSTRAAT | De Schooten | 13 |
| COMMANDEURSPLEIN | De Schooten | 13 |
| COPPENOLSTRAAT, ADRIAAN VAN | De Schooten | 13 |
| CRISTALSTRAAT, ANDRIES JANSZ | De Schooten | 13 |
| CROCUSSTRAAT | Geleerdenbuurt en Tuindorp | 4 |
| CRONJÉSTRAAT | Oude centrumbuurt | 2 |

D

| | | |
|---------------------------------|--|----|
| DAHLIASTRAAT | Geleerdenbuurt en Tuindorp | 4 |
| DENNENSTRAAT | Nieuw Den Helder | 14 |
| DEURELAAN, PIETER VAN DER | De Schooten | 13 |
| DEURLOOSTRAAT | Nieuw Den Helder | 14 |
| DIACONIESTRAAT | Oude centrumbuurt | 2 |
| DIEZESTRAAT | Nieuw Den Helder | 14 |
| DINTELSTRAAT | Nieuw Den Helder | 14 |
| DITOSTRAAT, CORNELIS | Oud Den Helder | 15 |
| DOGGERSVAART | Duinland | 12 |
| | De Schooten | 13 |
| | Periferie (bedrijventerreinen, havens en vliegveld) | 20 |
| | Agrarisch gebied en volkstuincomplexen | 22 |
| DOLLARDLAAN | Nieuw Den Helder | 14 |
| DOMMELSTRAAT | Nieuw Den Helder | 14 |
| DONGESTRAAT | Nieuw Den Helder | 14 |
| DOOLHOF | Oude centrumbuurt | 2 |
| DOORZWIN | Woonwijk Julianadorp | 18 |
| DOPHEIDE | Sportcomplexen, recreatie- en bungalowparken | 21 |
| DOTTERBLOEM | Sportcomplexen, recreatie- en bungalowparken | 21 |
| DRECHTSTRAAT | Nieuw Den Helder | 14 |
| DROOGHE BOL | Woonwijk Julianadorp | 18 |
| DUINBRINK | Nieuw Den Helder | 14 |
| DUINDAL | Nieuw Den Helder | 14 |
| DUINDREEF | Nieuw Den Helder | 14 |
| DUINHOF | Nieuw Den Helder | 14 |
| DUINRIET | Sportcomplexen, recreatie- en bungalowparken | 21 |
| DUINROOSSTRAAT | Nieuw Den Helder | 14 |
| DUINWEG | Huisduinen | 6 |
| | Duinland | 12 |
| | Agrarisch gebied en volkstuincomplexen | 22 |
| DUITSTRAAT, KLAAS | Oud Den Helder | 15 |
| DUYN VAN MAASDAMSTRAAT, VAN DER | Oude centrumbuurt | 2 |
| DIJKSCHOUWERSLAAN | De Schooten | 13 |
| DIJKWEG | Linie, Zeedijk en de forten 'Erfrins' en 'Dirksz Admiraal' | 10 |

E

| | | |
|------------------------------|---|----|
| EEMSTRAAT | Nieuw Den Helder | 14 |
| EENDRACHTSTRAAT | Nieuw Den Helder | 14 |
| EGMONDSTRAAT, HR. WILLEM VAN | De Schooten | 13 |
| EIKENLAAN | Nieuw Den Helder | 14 |
| ELZENSTRAAT | Nieuw Den Helder | 14 |
| EMMADWARSSSTRAAT, 1e | Oude centrumbuurt | 2 |
| EMMADWARSSSTRAAT, 2e | Oude centrumbuurt | 2 |
| EMMADWARSSSTRAAT, 3e | Oude centrumbuurt | 2 |
| EMMASTRAAT | Oude centrumbuurt | 2 |
| ENERGIEWEG | Periferie (bedrijventerreinen, havens en vliegveld) | 20 |
| ERASMUSSTRAAT | Geleerdenbuurt en Tuindorp | 4 |
| EREPRIJS | Sportcomplexen, recreatie- en bungalowparken | 21 |
| EVERTSENSTRAAT, CORNELIS | Oude centrumbuurt | 2 |
| EYSERHOF | Nieuw Den Helder | 14 |

F

| | | |
|----------------------|---|----|
| FABRIEKSGRACHT | Oude centrumbuurt | 2 |
| FAZANTENSTRAAT | Vogelbuurt | 16 |
| FLEVOSTRAAT | Nieuw Den Helder | 14 |
| FLORASTRAAT | Geleerdenbuurt en Tuindorp | 4 |
| FLORIS V STRAAT, GR. | De Schooten | 13 |
| FLUYTSTRAAT | Nieuw Den Helder | 14 |
| FOREESTWEG, VAN | Kern Julianadorp | 7 |
| | Woonwijk Julianadorp | 18 |
| | Agrarisch gebied en volkstuincomplexen | 22 |
| FORTWEG | Linie, Zeedijk en de forten 'Erfprins' en 'Dirksz Admiraal' | 10 |
| FREGATHOF | Nieuw Den Helder | 14 |
| FREGATSTRAAT | Nieuw Den Helder | 14 |
| FRESIATRAAT | Geleerdenbuurt en Tuindorp | 4 |

G

| | | |
|---------------------------|---|----|
| GALENSTRAAT, VAN | Stadshart | 1 |
| | Indische buurt | 3 |
| GALJOENSTRAAT | Nieuw Den Helder | 14 |
| GARST, DE | De Schooten | 13 |
| GASSTRAAT | Oude centrumbuurt | 2 |
| GELEENSTRAAT | Nieuw Den Helder | 14 |
| GENTIAAN | Sportcomplexen, recreatie- en bungalowparken | 21 |
| GEULSTRAAT | Nieuw Den Helder | 14 |
| GEUSSTRAAT, CORNELIS | De Schooten | 13 |
| GERRITZ | Sportcomplexen, recreatie- en bungalowparken | 21 |
| GILTJESSTRAAT, JACOB | De Schooten | 13 |
| GLADIOLENSTRAAT | Geleerdenbuurt en Tuindorp | 4 |
| GORTERSTRAAT | Stadsvernieuwingsbuurt | 17 |
| GOUDENREGENSTRAAT | Nieuw Den Helder | 14 |
| GOUDSBLOEMSTRAAT | Geleerdenbuurt en Tuindorp | 4 |
| GOUWESTRAAT | Nieuw Den Helder | 14 |
| GOVERSSSTRAAT | Stadsvernieuwingsbuurt | 17 |
| GRAFELIJKHEIDSWEG | Duinland | 12 |
| GRASDIJK | Linie, Zeedijk en de forten 'Erfprins' en 'Dirksz Admiraal' | 10 |
| | Duinland | 12 |
| GRAVENSTRAAT | Stadsvernieuwingsbuurt | 17 |
| GREBBESTRAAT | Nieuw Den Helder | 14 |
| GREVELINGENSTRAAT | Nieuw Den Helder | 14 |
| GROEN PLANTSOEN, CORNELIS | De Schooten | 13 |
| GROOTSTRAAT, ADRIAAN DE | De Schooten | 13 |
| GROOTSTRAAT, HUGO DE | Geleerdenbuurt en Tuindorp | 4 |
| GULDEMONDWEG | Sportcomplexen, recreatie- en bungalowparken | 21 |



H

| | | |
|------------------------------|---|----|
| HAGEDOORNSTRAAT | Nieuw Den Helder | 14 |
| | Sportcomplexen, recreatie- en bungalowparken | 21 |
| HAGHENSTRAAT, STEVEN VAN DER | Oud Den Helder | 15 |
| HAMSTRAAT, VAN DER | Oud Den Helder | 15 |
| HANDELSKADE | Sportcomplexen, recreatie- en bungalowparken | 21 |
| HANDELSWEG | Periferie (bedrijventerreinen, havens en vliegveld) | 20 |
| HARGENSTRAAT, JAN | De Schooten | 13 |
| HARINGVLIETWEG | Nieuw Den Helder | 14 |
| HARPOENIERSTRAAT | De Schooten | 13 |
| HARTENSTRAAT | Oude centrumbuurt | 2 |
| HAVENPLEIN | Linie, Zeedijk en de forten 'Erfprins' en 'Dirksz Admiraal' | 10 |
| HAVENWEG | Periferie (bedrijventerreinen, havens en vliegveld) | 20 |
| HAVIKSTRAAT | Vogelbuurt | 16 |
| HEEMSKERCKSTRAAT, JACOB VAN | Oud Den Helder | 15 |
| HEILIGHARN | De Schooten | 13 |
| HEINSTRAT, PIET | Oude centrumbuurt | 2 |
| HELDEN DER ZEEPLEIN | Oud Den Helder | 15 |
| HENDRIKXSTRAAT, MEESTER | Woonwijk Julianadorp | 18 |
| HENDRIKLAAN, PR. | Stadshart | 1 |
| HENGSTEPAD | Duinland | 12 |
| | Sportcomplexen, recreatie- en bungalowparken | 21 |
| HERTZOGSTRAAT | Stadshart | 1 |
| | Oude centrumbuurt | 2 |
| | Indische buurt | 3 |
| HERWERDENSTRAAT, VAN | De Schooten | 13 |
| HOGENDORPSTRAAT, VAN | Oude centrumbuurt | 2 |
| HOOFDGRACHT | Linie, Zeedijk en de forten 'Erfprins' en 'Dirksz Admiraal' | 10 |
| HOOGDWARSSSTRAAT | Oude centrumbuurt | 2 |
| HOGERWERFSTRAAT, JAN | Oud Den Helder | 15 |
| HOOGSTRAAT | Oude centrumbuurt | 2 |
| HORTENSIASTRAAT | Nieuw Den Helder | 14 |
| HOUTINGHSTRAAT, JACOB | De Schooten | 13 |
| HOUTMANSTRAAT, CORNELIS DE | Oud Den Helder | 15 |
| HOUWINGSINGEL, BURG | Vogelbuurt | 16 |
| HUDSONSTRAAT, HENRY | Oud Den Helder | 15 |
| HUISDUINERWEG | Radialen | 9 |
| | Linie, Zeedijk en de forten 'Erfprins' en 'Dirksz Admiraal' | 10 |
| | Agrarisch gebied en volkstuincomplexen | 22 |
| HULKSTRAAT | Nieuw Den Helder | 14 |
| HUNZESTRAAT | Nieuw Den Helder | 14 |
| HUYGENSSTRAAT | Geleerdenbuurt en Tuindorp | 4 |

I

| | | |
|--------------|---|----|
| INDUSTRIEWEG | Woonwijk Marina en Poort van Den Helder | 5 |
| | Periferie (bedrijventerreinen, havens en vliegveld) | 20 |
| IRISSTRAAT | Geleerdenbuurt en Tuindorp | 4 |

J

| | | |
|--------------------------------|---|----|
| JANSSOONSTRAAT, PIETER | De Schooten | 13 |
| JANZENDWARSSSTRAAT | Oude centrumbuurt | 2 |
| JANZENSTRAAT | Oude centrumbuurt | 2 |
| JASMIJNSTRAAT | Nieuw Den Helder | 14 |
| JAVASTRAAT | Indische buurt | 3 |
| | Radialen | 9 |
| JEKERSTRAAT | Nieuw Den Helder | 14 |
| JOLSTRAAT | Nieuw Den Helder | 14 |
| JONGKEESSTRAAT, AARJEN TEUNISZ | De Schooten | 13 |
| JONGSTRAAI, JAN DE | De Schooten | 13 |
| JONKERSTRAAT | Oude centrumbuurt | 2 |
| JOUBERTSTRAAT | Indische buurt | 3 |
| JULIANAPLEIN | Stadshart | 1 |
| JUPITER | Woonwijk Marina en Poort van Den Helder | 5 |
| JUTTERSPLEINTJE | Oude centrumbuurt | 2 |

K

| | | |
|------------------------------|---|----|
| KAMPERFOELIESTRAAT | Nieuw Den Helder | 14 |
| KAMPSTRAAI, JAN THEUNISZ | De Schooten | 13 |
| KANAALWEG | Stadshart | 1 |
| | Linie, Zeedijk en de forten 'Erfprins' en 'Dirksz Admiraal' | 10 |
| KANOSTRAAT | Nieuw Den Helder | 14 |
| KARVEELSTRAAT | Nieuw Den Helder | 14 |
| KEIZERSGRACHT | Radialen | 9 |
| | Stadshart | 1 |
| KEIZERSKROON, DE | Sportcomplexen, recreatie- en bungalowparken | 21 |
| KEIZERSTRAAT | Oude centrumbuurt | 2 |
| KEMPHAANSTRAAT | Vogelbuurt | 16 |
| KERKGRACHT | Stadshart | 1 |
| | Oude centrumbuurt | 2 |
| | Indische buurt | 3 |
| KERKHOFLAAN | Agrarisch gebied en volkstuincomplexen | 22 |
| KERKSTRAAT | Oude centrumbuurt | 2 |
| KETELDIEPSTRAAT | Nieuw Den Helder | 14 |
| KETELMAKERSWEG | Periferie (bedrijventerreinen, havens en vliegveld) | 20 |
| KEYSERSPLAET | Woonwijk Julianadorp | 18 |
| KIEBOOMSTRAAT, ARIE | De Schooten | 13 |
| KIEVITSTRAAT | Radialen | 9 |
| | Vogelbuurt | 16 |
| KIKKERTSTRAAT | Oude centrumbuurt | 2 |
| KILSTRAAT | Nieuw Den Helder | 14 |
| KLAVERSTRAAT | Kern Julianadorp | 7 |
| KLEIJNSTRAAT, JACOB SIJMONSZ | De Schooten | 13 |
| KLIMOPSTRAAT | Nieuw Den Helder | 14 |
| KLIPPERSTRAAT | Nieuw Den Helder | 14 |
| KOEKOEKSTRAAT | Vogelbuurt | 16 |
| KOFSTRAAT | Nieuw Den Helder | 14 |
| KOGGESCHIP, HET | Nieuw Den Helder | 14 |
| KONINGDWARSSTRAAT | Oude centrumbuurt | 2 |
| KONINGSPLEIN | Stadshart | 1 |
| KONINGSTRAAT | Oude centrumbuurt | 2 |
| KOOPMANWEG, PAST. | Periferie (bedrijventerreinen, havens en vliegveld) | 20 |
| KOPERSLAGERSWEG | Periferie (bedrijventerreinen, havens en vliegveld) | 20 |
| KORFFSTRAAT, PIETER | De Schooten | 13 |
| KORTEVLIET | Agrarisch gebied en volkstuincomplexen | 22 |
| KORVETHOF | Nieuw Den Helder | 14 |
| KORVETPAD | Nieuw Den Helder | 14 |
| | Periferie (bedrijventerreinen, havens en vliegveld) | 20 |
| KORVETSTRAAT | Nieuw Den Helder | 14 |
| KOTTERSTRAAT | Nieuw Den Helder | 14 |
| KRAAIHEIDE | Sportcomplexen, recreatie- en bungalowparken | 21 |
| KRAMMERSTRAAT | Nieuw Den Helder | 14 |
| KROONPASSAGE | Stadshart | 1 |
| KROONSTRAAT | Stadshart | 1 |
| KRUGERSTRAAT | Oude centrumbuurt | 2 |
| | Indische buurt | 3 |
| KRUISZWIN | Woonwijk Julianadorp | 18 |
| KUIPERDWARSSTRAAT | Oude centrumbuurt | 2 |
| KUIPERSTRAAT | Oude centrumbuurt | 2 |
| KUIPERSTRAAT, ADRIANUS | Oude centrumbuurt | 2 |
| IJSBRAND | | |
| KIJKDUINLAAN | Huisduinen | 6 |

L

| | | |
|-------------------------|--|----|
| LAMBERTSSTRAAT, FOLKERT | De Schooten | 13 |
| LANDBOUWSTRAAT | Kern Julianadorp | 7 |
| LANDMETERSWEG | De Schooten | 13 |
| LANGEREISSTRAAT | Nieuw Den Helder | 14 |
| LANGESTRAAT | Stadsvernieuwingsbuurt | 17 |
| LANGEVLIET | Kern Julianadorp | 7 |
| | Woonwijk Julianadorp | 18 |
| | Noorderhaven | 19 |
| | Sportcomplexen, recreatie- en bungalowparken | 21 |
| LAUWERSZEESTRAAT | Nieuw Den Helder | 14 |
| LEEUVENHOEKSTRAAT, VAN | Geleerdenbuurt en Tuindorp | 4 |
| LEEUWERIKSTRAAT | Vogelbuurt | 16 |
| LEEUVSTRAAT, PIETER DE | De Schooten | 13 |
| LEKSTRAAT | Nieuw Den Helder | 14 |
| LELIESTRAAT | Geleerdenbuurt en Tuindorp | 4 |
| LEMAIRESTRAAT, JACQUES | Oud Den Helder | 15 |

VERVOLG L

| | | |
|----------------------------------|---|----|
| LICHTBAAKLAAN | Nieuw Den Helder | 14 |
| LIGUSTERSTRAAT | Nieuw Den Helder | 14 |
| LIMBURG VAN STIRUMSTRAAT | Oude centrumbuurten | 2 |
| LINGESTRAAT | Nieuw Den Helder | 14 |
| LINIEPAD | Geleerdenbuurt en Tuindorp | 4 |
| | Linie, Zeedijk en de forten 'Erfprins' en 'Dirksz Admiraal' | 10 |
| | Periferie (bedrijventerreinen, havens en vliegveld) | 20 |
| LINIEWEG | Linie, Zeedijk en de forten 'Erfprins' en 'Dirksz Admiraal' | 10 |
| | Nieuw Den Helder | 14 |
| LINSCHOTENSTRAAT, JAN HUYGEN VAN | Oud Den Helder | 15 |
| LOGGERSTRAAT | Nieuw Den Helder | 14 |
| LOMBOKSTRAAT | Indische buurt | 3 |
| LOODSENPAD | De Schooten | 13 |
| LOODSGRACHT | Stadshart | 1 |
| LOOPUYTPARK | Kern Julianadorp | 7 |
| LORENTZSTRAAT | Geleerdenbuurt en Tuindorp | 4 |
| LOUISEHOF | Stadsvernieuwingsbuurt | 17 |
| LUCHTHAVENWEG | Periferie (bedrijventerreinen, havens en vliegveld) | 20 |
| LUPINESTRAAT | Geleerdenbuurt en Tuindorp | 4 |
| LIJSTERBESSTRAAT | Nieuw Den Helder | 14 |
| LIJSTERSTRAAT | Vogelbuurt | 16 |

M

| | | |
|---------------------------------|---|----|
| MAASDAMSTRAAT, VAN DER DUYN VAN | Oude centrumbuurten | 2 |
| MAASSTRAAT | Nieuw Den Helder | 14 |
| MADURASTRAAT | Indische buurt | 3 |
| MALZWIN | Woonwijk Julianadorp | 18 |
| MALZWIN ZUID | Woonwijk Julianadorp | 18 |
| MARINA-PARK | Woonwijk Marina en Poort van Den Helder | 5 |
| MARKSTRAAT | Nieuw Den Helder | 14 |
| MARSDIEPSTRAAT | Radialen | 9 |
| | Nieuw Den Helder | 14 |
| | Sportcomplexen, recreatie- en bungalowparken | 21 |
| MASTENMAKERSWEG | Periferie (bedrijventerreinen, havens en vliegveld) | 20 |
| MEESTER DAARNHOEWERSTRAAT | Periferie (bedrijventerreinen, havens en vliegveld) | 20 |
| MEESTER TICHELAARSTRAAT | Periferie (bedrijventerreinen, havens en vliegveld) | 20 |
| MEEUWENSTRAAT | Vogelbuurt | 16 |
| MEIDOORNSTRAAT | Nieuw Den Helder | 14 |
| MERCURIUS | Woonwijk Marina en Poort van Den Helder | 5 |
| MERELSTRAAT | Vogelbuurt | 16 |
| MERWEDESTRAAT | Nieuw Den Helder | 14 |
| MESDAGSTRAAT | Huisduinen | 6 |
| MIDDELZAND | Woonwijk Julianadorp | 18 |
| MIDDENVLIET | Agrarisch gebied en volkstuincomplexen | 22 |
| MIDDENWEG | Indische buurt | 3 |
| | Geleerdenbuurt en Tuindorp | 4 |
| | Radialen | 9 |
| MOLENDWARSSSTRAAT, 1e | Oude centrumbuurten | 2 |
| MOLENDWARSSSTRAAT, 2e | Oude centrumbuurten | 2 |
| MOLENGRACHT | Stadshart | 1 |
| MOLENPLEIN | Willemsoord | 11 |
| MOLENSTRAAT | Oude centrumbuurten | 2 |
| MOLUKKENSTRAAT | Indische buurt | 3 |
| MOOIJSTRAAT, CORNELIS JACOBSZ | De Schooten | 13 |
| MULDERPLANTSOEN | De Schooten | 13 |

N

| | | |
|-------------------|---|----|
| NACHTEGAALSTRAAT | Vogelbuurt | 16 |
| NAGELKLINKERSWEG | Periferie (bedrijventerreinen, havens en vliegveld) | 20 |
| NARCISSTRAAT | Geleerdenbuurt en Tuindorp | 4 |
| NIASSTRAAT | Indische buurt | 3 |
| NIERSSTRAAT | Nieuw Den Helder | 14 |
| NIEUWE BRUGSTRAAT | Radialen | 9 |
| NIEUWE DIEP, HET | Willemsoord | 11 |
| | Periferie (bedrijventerreinen, havens en vliegveld) | 20 |
| NIEUWE KERKPLEIN | Willemsoord | 11 |
| NIEUWE WERK, HET | Periferie (bedrijventerreinen, havens en vliegveld) | 20 |
| NIEUWEWEG | Radialen | 9 |
| | Linie, Zeedijk en de forten 'Erfprins' en 'Dirksz Admiraal' | 10 |
| | Periferie (bedrijventerreinen, havens en vliegveld) | 20 |
| | Agrarisch gebied en volkstuincomplexen | 22 |

VERVOLG N

| | | |
|--------------------------|---|----|
| NIEUWLAND, HET | Sportcomplexen, recreatie- en bungalowparken | 21 |
| NIEUWSTRAAT | Oude centrumbuurt | 2 |
| NOORDER SANDT | Sportcomplexen, recreatie- en bungalowparken | 21 |
| NOORDERHAVEN | Noorderhaven | 19 |
| NOORDZEESTRAAT | Nieuw Den Helder | 14 |
| NOORSTRAAT | Nieuw Den Helder | 14 |
| NOORTSTRAAT, OLIVIER VAN | Oud Den Helder | 15 |
| NIJVERHEIDSKADE | Periferie (bedrijventerreinen, havens en vliegveld) | 20 |
| NIJVERHEIDSWEG | Periferie (bedrijventerreinen, havens en vliegveld) | 20 |

O

| | | |
|-----------------|---|----|
| OAGENTROOST | Sportcomplexen, recreatie- en bungalowparken | 21 |
| OOGHDUYNE | Sportcomplexen, recreatie- en bungalowparken | 21 |
| OUIEVAARSTRAAT | Vogelbuurt | 16 |
| OOSTOEVERWEG | Periferie (bedrijventerreinen, havens en vliegveld) | 20 |
| OOSTSLOOTSTRAAT | Oude centrumbuurt | 2 |
| OOSTSTRAAT | Oude centrumbuurt | 2 |
| ORANJESTRAAT | Oude centrumbuurt | 2 |
| ORCHIS | Sportcomplexen, recreatie- en bungalowparken | 21 |
| ORION | Woonwijk Marina en Poort van Den Helder | 5 |

P

| | | |
|--------------------------|--|----|
| PALEISKADE | Willemsoord | 11 |
| PALMSTRAAT | Oude centrumbuurt | 2 |
| PANSTRAAT, DAVID | De Schooten | 13 |
| PARALLELWEG | Radialen | 9 |
| | Stadsvernieuwingsbuurt | 17 |
| PARKSTRAAT | Kern Julianadorp | 7 |
| PARNASSIA | Sportcomplexen, recreatie- en bungalowparken | 21 |
| PASTEURSTRAAT | Geleerdenbuurt en Tuindorp | 4 |
| PATRIJZENSTRAAT | Vogelbuurt | 16 |
| PEELSTRAAT | Nieuw Den Helder | 14 |
| PEEREBOOMSTRAAT, JAN | De Schooten | 13 |
| PIECKHOF, ANTON | Huisduinen | 6 |
| PLANCIUSSTRAAT, PETRUS | Oud Den Helder | 15 |
| PLANTSOENSTRAAT | Oude centrumbuurt | 2 |
| PLUTO | Woonwijk Marina en Poort van Den Helder | 5 |
| POLDERWEG | Stadshart | 1 |
| | Oude centrumbuurt | 2 |
| PRAAMSTRAAT | Nieuw Den Helder | 14 |
| PRINCENHOFF | De Schooten | 13 |
| PRINSENSTRAAT | Oude centrumbuurt | 2 |
| PRINSSTRAAT, JAN AARENSZ | De Schooten | 13 |
| | Sportcomplexen, recreatie- en bungalowparken | 21 |
| PROEFTUINWEG | Kern Julianadorp | 7 |
| PRUNUSSTRAAT | Nieuw Den Helder | 14 |

Q

| | | |
|---------------------|-------------------|----|
| QUANTSTRAAT, PIETER | Oude centrumbuurt | 2 |
| QUASTPLANTSOEN | De Schooten | 13 |

R

| | | |
|--------------------------|---|----|
| RAVELIJNCENTER | Periferie (bedrijventerreinen, havens en vliegveld) | 20 |
| RAVELIJNWEG | Woonwijk Marina en Poort van Den Helder | 5 |
| | Periferie (bedrijventerreinen, havens en vliegveld) | 20 |
| REGGESTRAAT | Nieuw Den Helder | 14 |
| REIGERSTRAAT | Vogelbuurt | 16 |
| REMBRANDTSTRAAT | Huisduinen | 6 |
| REIJNTJESSTRAAT, ROBIJN | De Schooten | 13 |
| REYSTRAAT, DE LA | Indische buurt | 3 |
| RIBESSTRAAT | Nieuw Den Helder | 14 |
| RIEKELSSSTRAAT, CORNELIS | De Schooten | 13 |
| RIETSCHOOTEN | De Schooten | 13 |
| RITMEESTERWEG, BURG. | Periferie (bedrijventerreinen, havens en vliegveld) | 20 |
| | Agrarisch gebied en volkstuincomplexen | 22 |
| ROERSTRAAT | Nieuw Den Helder | 14 |
| ROGGEVEENSTRAAT, JACOB | Oud Den Helder | 15 |



VERVOLG R

| | | |
|---------------------------------|---|----|
| ROMEIJN VERSCHOORLAAN, ANNIE | Periferie (bedrijventerreinen, havens en vliegveld) | 20 |
| ROOMPOTSTRAAT | Nieuw Den Helder | 14 |
| ROZENSTRAAT | Geleerdenbuurt en Tuindorp | 4 |
| RUNSTRAAT | Nieuw Den Helder | 14 |
| RUYGHWEG | Oude centrumbuurten | 2 |
| | Vogelbuurt | 16 |
| | Stadsvernieuwingsbuurt | 17 |
| | Sportcomplexen, recreatie- en bungalowparken | 21 |
| RUIJTERSTRAAT, DE | Oude centrumbuurten | 2 |
| RIJKERSSTRAAT, THEODORUS | Oud Den Helder | 15 |
| RIJKSWEG | Radialen | 9 |
| RIJNSTRAAT | Nieuw Den Helder | 14 |
| RIJPSTRAAT | Oud Den Helder | 15 |

S

| | | |
|---------------------------------------|---|----|
| SATURNUS | Woonwijk Marina en Poort van Den Helder | 5 |
| SCHAGENSTRAAT | Stadsvernieuwingsbuurt | 17 |
| SCHAPENDIJKJE | Linie, Zeedijk en de forten 'Erfprins' en 'Dirksz Admiraal' | 10 |
| | Duinland | 12 |
| SCHEEPMAKERSWEG | Periferie (bedrijventerreinen, havens en vliegveld) | 20 |
| SCHELDE PLEIN | Nieuw Den Helder | 14 |
| SCHELDSTRAAT | Nieuw Den Helder | 14 |
| SCHELTESSTRAAT, GER- BRANDS | De Schooten | 13 |
| SCHIESTRAAT | Nieuw Den Helder | 14 |
| SCHIPBEEKSTRAAT | Nieuw Den Helder | 14 |
| SCHOENERSTRAAT | Nieuw Den Helder | 14 |
| SCHOENSTRAAT, LOURIS JANZ | De Schooten | 13 |
| SCHOKKERSTRAAT | Nieuw Den Helder | 14 |
| SCHOOLSTRAAT | Stadsvernieuwingsbuurt | 17 |
| SCHOOLWEG | Kern Julianadorp | 7 |
| | Agrarisch gebied en volkstuincomplexen | 22 |
| SCHOOTENWEG | Radialen | 9 |
| | De Schooten | 13 |
| | De Schooten | 13 |
| SCHOUT EN SCHEPENEN- STRAAT | | |
| SCHOUTENSTRAAT, WILLEM CORNELIS | Oud Den Helder | 15 |
| SCHRIJNWERKERSWEG | Periferie (bedrijventerreinen, havens en vliegveld) | 20 |
| SCHRIJVERSTRAAT, DIRK | De Schooten | 13 |
| SCHUURMANSTRAAT, ADAM | De Schooten | 13 |
| SERINGENLAAN | Nieuw Den Helder | 14 |
| SINJEWELPLANTSOEN, AARJEN LOURIS | De Schooten | 13 |
| SLINGERBEEKSTRAAT | Nieuw Den Helder | 14 |
| SLOESTRAAT | Nieuw Den Helder | 14 |
| SLOTHPLANTSOEN, PIETER | De Schooten | 13 |
| SLUISDIJKSTRAAT | Stadsvernieuwingsbuurt | 17 |
| SOEMBASTRAAT | Indische buurt | 3 |
| SOETELIEFSTRAAT, CORNELIS PIETERSZ | De Schooten | 13 |
| SPAARNESTRAAT | Nieuw Den Helder | 14 |
| SPARRENSTRAAT | Nieuw Den Helder | 14 |
| SPECHTSTRAAT | Vogelbuurt | 16 |
| SPERWERSTRAAT | Vogelbuurt | 16 |
| SPEYKSTRAAT, VAN | Oude centrumbuurten | 2 |
| | Indische buurt | 3 |
| SPILBERGENSTRAAT, JORIS VAN | Oud Den Helder | 15 |
| SPOORGRACHT | Oude centrumbuurten | 2 |
| SPOORSTRAAT | Stadshart | 1 |
| SPORTLAAN | Geleerdenbuurt en Tuindorp | 4 |
| SPUISTRAAT | Oude centrumbuurten | 2 |
| STAKMAN BOSSESTRAAT | Oude centrumbuurten | 2 |
| STATENHOFF | De Schooten | 13 |
| STATIONSSTRAAT | Oude centrumbuurten | 2 |
| STEENGRACHT | Oude centrumbuurten | 2 |
| STERNSTRAAT | Vogelbuurt | 16 |
| STEIJNSTRAAT, VAN | Oude centrumbuurten | 2 |
| STRAATLAAN, PIETER | De Schooten | 13 |
| SUMATRASTRAAT | Indische buurt | 3 |
| SWAENSTRAAT, JOHANNES | De Schooten | 13 |
| SWALMSTRAAT | Nieuw Den Helder | 14 |

T

| | | |
|------------------------|---|----|
| TAKELAARSWEG | Periferie (bedrijventerreinen, havens en vliegveld) | 20 |
| TASMANSTRAAT, ABEL | Oud Den Helder | 15 |
| TEXELSTROOMLAAN | Nieuw Den Helder | 14 |
| | Sportcomplexen, recreatie- en bungalowparken | 21 |
| | Agrarisch gebied en volkstuincomplexen | 22 |
| TILLENHOF | Huisduinen | 6 |
| TILLWEG, PROF. VAN | Agrarisch gebied en volkstuincomplexen | 22 |
| TIMORLAAN | Indische buurt | 3 |
| | Radialen | 9 |
| TJALKSTRAAT | Nieuw Den Helder | 14 |
| TORENSTRAAT | Stadsvernieuwingsbuurt | 17 |
| TORMENTIL | Sportcomplexen, recreatie- en bungalowparken | 21 |
| TORP | De Schooten | 13 |
| TORPLAAN | De Schooten | 13 |
| | Periferie (bedrijventerreinen, havens en vliegveld) | 20 |
| TOUWSLAGERSWEG | Periferie (bedrijventerreinen, havens en vliegveld) | 20 |
| TREILERSTRAAT | Nieuw Den Helder | 14 |
| TREUBSTRAAT, HECTOR | Geleerdenbuurt en Tuindorp | 4 |
| TROMPSTRAAT, MAARTEN | Oude centrumbuurt | 2 |
| HARPERTSZOON | | |
| TUINBOUWSTRAAT | Kern Julianadorp | 7 |
| TUINDERSPAD | Agrarisch gebied en volkstuincomplexen | 22 |
| TUINSTRAAT | Geleerdenbuurt en Tuindorp | 4 |
| TUINTJESWEG | Huisduinen | 6 |
| TULPSTRAAT | Geleerdenbuurt en Tuindorp | 4 |
| TUIJNSAETSTRAAT, CLAES | De Schooten | 13 |
| SIMON | | |

V

| | | |
|---|---|----|
| VALCKSTRAAT, HUIJBERT | De Schooten | 13 |
| WILLEMSZ | | |
| VECHTSTRAAT | Nieuw Den Helder | 14 |
| VEENSTRAAT, JHR JACOB VAN | De Schooten | 13 |
| VEERSTRAAT, VAN DER | Kern Julianadorp | 7 |
| VELTSTRAAT, JAN IN 'T | Oude centrumbuurt | 2 |
| VERFAILLEWEG, JAN | Radialen | 9 |
| VERHUELLPLEIN, ADM. | Huisduinen | 6 |
| VERKEERSTORENENWEG | Periferie (bedrijventerreinen, havens en vliegveld) | 20 |
| VINKENSTRAAT | Vogelbuurt | 16 |
| VIOLENSTRAAT | Geleerdenbuurt en Tuindorp | 4 |
| VISMARKT | Oude centrumbuurt | 2 |
| VISSERSTRAAT, KERSJE | De Schooten | 13 |
| VISSTRAAT | Oude centrumbuurt | 2 |
| VLAMINGDWARSSTRAAT | Oude centrumbuurt | 2 |
| VLAMINGSTRAAT | Oude centrumbuurt | 2 |
| VLETWEG | Nieuw Den Helder | 14 |
| VLIERSTRAAT | Nieuw Den Helder | 14 |
| VLIESTROOMLAAN | Nieuw Den Helder | 14 |
| VLIETSTRAAT | Kern Julianadorp | 7 |
| VOGELZAND | Woonwijk Julianadorp | 18 |
| VOLKERAKSTRAAT | Nieuw Den Helder | 14 |
| VOORTHUIJSENSTRAAT, AN- THONIJ MICHIELSZ VAN | De Schooten | 13 |
| VOSSTRAAT | Oude centrumbuurt | 2 |
| VREDE EN VRIJHEID | De Schooten | 13 |
| VRIESSTRAAT, MAERTEN GER- RITSZ DE | Oud Den Helder | 15 |
| VRIESSTRAAT, MEESTER DE | Kern Julianadorp | 7 |
| VRONDWARSSTRAAT | Oude centrumbuurt | 2 |
| VRONSTRAAT, 1e | Oude centrumbuurt | 2 |
| VRONSTRAAT, 2e | Oude centrumbuurt | 2 |
| VRULANDTSTRAAT, DIRK | De Schooten | 13 |
| CORNELIS | | |
| VIJZELSTRAAT | Oude centrumbuurt | 2 |



W

| | | |
|--|---|----|
| WAALSTRAAT | Nieuw Den Helder | 14 |
| WAARDENBURGLAAN, GR. MAGDALENA VAN WADDENZEESTRAAT | De Schooten | 13 |
| | Nieuw Den Helder | 14 |
| | Periferie (bedrijventerreinen, havens en vliegveld) | 20 |
| | Sportcomplexen, recreatie- en bungalowparken | 21 |
| | Agrarisch gebied en volkstuincomplexen | 22 |
| WAGENSTRAAT | Oude centrumbuurt | 2 |
| WALVISVAARDERSWEG | De Schooten | 13 |
| WATERKERINGSWEG | De Schooten | 13 |
| WATERMUNT | Sportcomplexen, recreatie- en bungalowparken | 21 |
| WENTELSTRAAT, JAN ADRI-AANSZ | De Schooten | 13 |
| WESTGRACHT | Stadshart | 1 |
| WESTOEVER | Periferie (bedrijventerreinen, havens en vliegveld) | 20 |
| WESTSTRAAT | Willemsoord | 11 |
| WETERINGSTRAAT | Nieuw Den Helder | 14 |
| WETSTRAAT, DE | Oude centrumbuurt | 2 |
| WEZENSTRAAT | Oude centrumbuurt | 2 |
| WIELINGENSTRAAT | Nieuw Den Helder | 14 |
| WIERBALG | Woonwijk Julianadorp | 18 |
| WIERHOOFD | Linie, Zeedijk en de forten 'Erfprins' en 'Dirksz Admiraal' | 10 |
| WILHELMINASTRAAT | Oude centrumbuurt | 2 |
| WILLEM ALEXANDERSINGEL, PR. | Indische buurt | 3 |
| WILLEM II STRAAT, GR. | Oud Den Helder | 15 |
| WILLEM V STRAAT, STADH. | De Schooten | 13 |
| WINGERDSTRAAT | De Schooten | 13 |
| WINTERGROEN | Nieuw Den Helder | 14 |
| WITTE DE WITHSTRAAT | Sportcomplexen, recreatie- en bungalowparken | 21 |
| WONDERMULLERSTRAAT, JAN | Oude centrumbuurt | 2 |
| WORMSTRAAT | De Schooten | 13 |
| | Nieuw Den Helder | 14 |

IJ

| | | |
|------------------|---|----|
| IJZERGIETERSWEG | Periferie (bedrijventerreinen, havens en vliegveld) | 20 |
| IJSSELMEERSTRAAT | Periferie (bedrijventerreinen, havens en vliegveld) | 20 |
| | Sportcomplexen, recreatie- en bungalowparken | 21 |
| IJSSELSTRAAT | Nieuw Den Helder | 14 |
| IJSTRAAT | Nieuw Den Helder | 14 |

Z

| | | |
|---------------------|---|----|
| ZAANSTRAAT | Nieuw Den Helder | 14 |
| ZANDDIJK | Duinland | 12 |
| | Sportcomplexen, recreatie- en bungalowparken | 21 |
| | Agrarisch gebied en volkstuincomplexen | 22 |
| ZANDKREEKWEG | Nieuw Den Helder | 14 |
| ZEE-PROMENADE | Linie, Zeedijk en de forten 'Erfprins' en 'Dirksz Admiraal' | 10 |
| | Duinland | 12 |
| ZEELOODSENLAAN | De Schooten | 13 |
| ZEEMANSTRAAT, PROF. | Geleerdenbuurt en Tuindorp | 4 |
| ZEEWEG | Huisduinen | 6 |
| ZEILMAKERSWEG | Periferie (bedrijventerreinen, havens en vliegveld) | 20 |
| ZOOMSTRAAT | Nieuw Den Helder | 14 |
| ZUIDERHAAKS | Woonwijk Julianadorp | 18 |
| | Agrarisch gebied en volkstuincomplexen | 22 |
| ZUIDERZEESTRAAT | Nieuw Den Helder | 14 |
| ZUIDSTRAAT | Radialen | 9 |
| ZUIDWAL | Woonwijk Julianadorp | 18 |
| ZWANENBALG | Woonwijk Julianadorp | 18 |
| ZWARTEPAD | Periferie (bedrijventerreinen, havens en vliegveld) | 20 |
| ZIJLSTRAAT | Nieuw Den Helder | 14 |



BIJLAGE 3: OVERZICHT MONUMENTEN EN BEELDBEPALENDE PANDEN

Voor een aktueel overzicht van:

- de Rijksmonumenten;
- de Provinciale monumenten;
- de gemeentelijke monumenten; en
- de aangewezen beeldbepalende panden,

wordt verwezen naar de website van de Gemeente Den Helder
www.denhelder.nl onder inwoners - kunst en cultuur - monumenten.

BIJLAGE 4: OVERZICHT BEELDKWALITEITPLANNEN

Hieronder volgt een overzicht van alle beeldkwaliteitplannen en beleidsdocumenten waarin beeldkwaliteitsaspecten zijn opgenomen waarnaar in de welstandsnota wordt verwezen.

- Uitwerkingsplan ‘Stadshart’
- Beeldkwaliteitsplan ‘Noorderhaven’
- Beeldkwaliteitsplan Kooypunt
- Beeldkwaliteitsplan Julianadorp Oost
- Beeldkwaliteitsplan Molenplein
- Beeldkwaliteitsplan De Dogger





BIJLAGE 5: OVERZICHT TRENDSETTERS





COLOFON

De welstandsnota Den Helder werd opgesteld in opdracht van de gemeente Den Helder door de Stichting Welstandszorg Noord-Holland in samenwerking met SCHOUT ruimtelijke vormgeving en beleid.

Begeleiding eerste versie 2004:

- A. Visser, hoofd afdeling Bouw- en Woningtoezicht gemeente Den Helder en voorzitter werkgroep 'Welstandsnota Den Helder'
- H. Mosk, lid van de gemeenteraad van Den Helder
- J. Engelvaart, stedenbouwkundige gemeente Den Helder
- B. Looye, architect en voormalig lid van de welstandscommissie Kring Den Helder
- M. Koning, architect en lid van de welstandscommissie Kring den Helder

Begeleiding actualisatie 2009

- M. Rodenburg, beleidsadviseur VV&H gemeente Den Helder
- A. van Wageningen, vergunningverlener VV&H Gemeente Den Helder
- A. Mudde, stedenbouwkundige gemeente Den Helder
- C. A. Korringa, voorzitter welstandscommissie
- i. Langenhoff, coördinator Stichting Welstandszorg Noord-Holland
- José van Campen, Stichting Welstandszorg Noord-Holland
- Bas Schout, Schout ruimtelijke vormgeving en beleid

Herziening 2012:

- M. Rodenburg, beleidsadviseur VV&H gemeente Den Helder
- A. Visser, beleidsadviseur VV&H gemeente Den Helder

Uitgave:

Gemeente Den Helder, 2012

Copyrights:

Opdrachtgever en samenstellers

