





**PLANGEBIED**

 Bestemmingsplan Boswachterswoning 2015

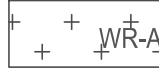
**BESTEMMINGEN**

 W Wonen  
 T Tuin

**AANDUIDINGEN**


 (r) recreatie


**DUBBELBESTEMMINGEN**

 WR-A waarde archeologie

**AANDUIDINGEN**

**gebiedsaanduiding**

 wetgevingszone - natura 2000

 wetgevingszone - wijzigingsgebied

**bouwvlak**

 bouwvlak

**maatvoering**

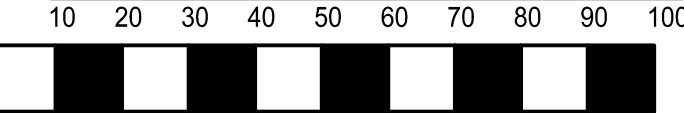
 maximale goothoogte (m)  
maximale bouwhoogte (m)  
maximale bebouwingspercentage (%)

 gevellijn

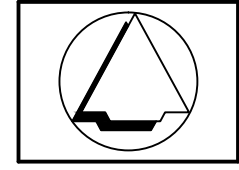
**VERKLARINGEN**

 Ondergrond

Aldus vastgesteld in de vergadering van.....  
De voorzitter.....  
De griffier.....



|             |           |     |
|-------------|-----------|-----|
| STATUS :    |           |     |
| VASTGESTELD |           |     |
| ONTWERP     | juli 2015 | ezo |
| VOORONTWERP |           |     |
| CONCEPT     |           |     |



**Ruimte, Wonen & Ondernemen**

Bezoek adres Drs F. Bijlweg 20  
1784 MC Den Helder  
Post adres Postbus 36  
1780 AA Den Helder  
Telefoon: 14-0223  
Telefax: 0223-678801  
Internet: WWW.DENHELDER.NL

**bestemmingsplan Boswachterswoning 2015**

FORM: 420X297      CODE : NL.IMRO.0400.611BPBOSWWON2015