





Plangebied

 Plangebiedsgrens

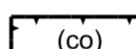
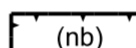
Bestemmingen

-  **GD** Gemengd
-  **M** Maatschappelijk
-  **V** Verkeer
-  **V-VB** Verkeer - Verblijfsgebied

Dubbelbestemmingen

 **WR-A** Waarde - Archeologie

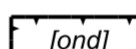
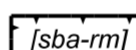
Funcieaanduidingen

-  **(co)** cultuur en ontspanning
-  **(nb)** nutsbedrijf

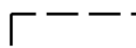


Bouwvlak

 bouwvlak


Bouwaanduidingen

-  **[ond]** onderdoorgang
-  **[sba-rm]** specifieke bouwaanduiding - rijksmonument

Maatvoeringaanduidingen

-  maatvoeringsvlak
-  **5** maximum bouwhoogte (m)
-  **7/10** maximum goothoogte (m), maximum bouwhoogte (m)

Verklaringen

 topografische gegevens en bestaande ondergrond



Planinformatie

Datum	Planstatus	Informatie bij	Gemeente Den Helder	
30 januari 2017	Concept	Gemaakt door	Van Riezen & Partners Bureau voor planologie en planontwikkeling FREDERIKSPLEIN 1 1017 XK AMSTERDAM T.: 020 - 625 70 25 F.: 020 - 625 63 76 H.: vanriezenpartners.nl E.: info@vanriezenpartners.nl	
	Voorontwerp			
	Ontwerp	Schaal		1 : 1000
	Vastgesteld	Papierformaat		A2
	Onherroepelijk	Plancode	NL.IMRO.0400.213BPPostk2017-VON1	
	Geconsolideerde versie			

Bestemmingsplan Postkantoor 2017