



PLANGEBIED
 Oud Den Helder 2012

- BESTEMMINGEN**
- B Bedrijf
 - B-NV Bedrijf - Nutsvoorziening
 - G Groen
 - M Maatschappelijk
 - S Sport
 - T Tuin
 - V Verkeer
 - V-V Verkeer - Verblijf
 - WA Water
 - W Wonen
 - W-WG Wonen - Woongebouw

- DUBBELBESTEMMINGEN**
- WR-BS Waarde - Beschermd stadsgezicht
 - WS-WK Waterstaat - Waterkering

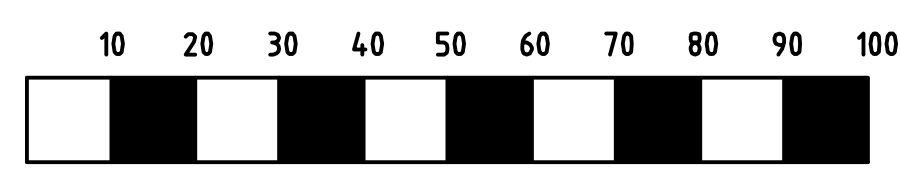
- AANDUIDINGEN**
 gebiedsaanduiding
- vrijwaringszone - waterstaat
- functieaanduidingen
- (b) bedrijf
 - (op) opslag

- bouwvlak
- bouwvlak
- maatvoeringen
- B maximale bouwhoogte (m)
 - B/5% maximale bouwhoogte (m) en maximum bebouwingspercentage (%)
 - B/B maximale goot- en bouwhoogte (m)


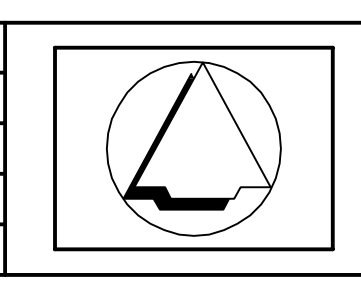
- figuren
- ↗ dwarsprofiel
 - gevellijn

- VERKLARINGEN**
- Ondergrond

Akten vastgesteld in de raadsvergadering van _____
 De griffier _____



STATUS	DATUM	GET.
VASTGESTELD		
ONTWERP	03-07-2012	AJD
VOORONTWERP	05-04-2012	AJD
CONCEPT		



Ruimte, Wonen
& Ondernemen

Buizek adres Drs. F. Bijlweg 1
 1784 MC Den Helder
 Post adres Postbus 30
 1780 AA Den Helder
 Telefoon: 023-676800
 Telefax: 023-676801
 Internet: WWW.DENHELDER.NL

Bestemmingsplan Oud Den Helder 2012

Verbeelding