



Datum 14 APR. 2008


Ons kenmerk 2008-239

AFSCHRIJF
Noord-Holland

Onderwerp Wet bodembescherming: definitieve beschikking, Het Nieuwe Diep 35-38
(Petotjoloolds) te Den Helder

Gemeente: Den Helder, locatiecode: NH/0400/00215

Gemeente Den Helder
De heer A.G. Boonstra
Postbus 36
1780 AA DEN HELDER



Bezoekadres

Houtplein 33

Haarlem

Postadres

Postbus 3007

2001 DA Haarlem

Tel 0800-9986734

Fax (023) 514 4400

VERZONDEN 13 APR. 2008

Directie Subsidies, Handhaving en Vergunningen

Bijlage(n) 2

Behandeld door mevr. E. van Dam
E-mail dame@noord-holland.nl

Telefoon 023-5144266

Uw kenmerk -

Geachte heer Boonstra,

Beschikking vaststelling ernst van de bodemverontreiniging en spoedeisendheid van de sanering (artikel 29 juncto artikel 37 Wbb), instemming met een saneringsplan (artikel 39 Wbb).

Melding

Locatie: Het Nieuwe Diep 35-38 (Petotjoloolds) te Den Helder, gemeente Den Helder

Melder: Gemeente Den Helder (verder: 'de melder')

Locatiecode: NH/0400/00215

Op 6 december 2007 heeft de melder verzocht om de volgende beschikkingen:

- vaststelling of er sprake is van een geval van ernstige verontreiniging (artikel 29 eerste lid Wbb);
- vaststelling of het huidige dan wel voorgenomen gebruik van de bodem of de mogelijke verspreiding van de verontreiniging leiden tot zodanige risico's voor mens, plant of dier dat spoedige sanering noodzakelijk is (artikel 37 eerste lid Wbb);
- instemming met het saneringsplan (artikel 39 eerste lid Wbb).

Stuknummer: bl08.02171



De melding omvat de volgende stukken, die deel uitmaken van deze beschikking:

- een ingevuld en ondertekend meldingsformulier;
- rapportage van het beperkt onderzoek locatie 05 Fase II van HB Adviesbureau (kenmerk 2116-M111, d.d. 8 juli 1998);
- rapportage van het verkennend onderzoek locatie 06 Fase II van HB Adviesbureau (kenmerk 2117-M111, d.d. 8 juli 1998);
- rapportage van het verkennend onderzoek locatie 07 Fase II van HB Adviesbureau (kenmerk 2118-M111, d.d. 8 juli 1998);
- rapportage van het verkennend onderzoek locatie 8 Fase II van HB Adviesbureau (kenmerk 2119-M111, d.d. 8 juli 1998);
- rapportage van het beperkt onderzoek locatie 10A Fase II van HB Adviesbureau (kenmerk 2120-M111, d.d. 8 juli 1998);
- rapportage van het aanvullend beperkt onderzoek locatie 05 Fase III van HB Adviesbureau (kenmerk 2116-M211, d.d. 7 september 1998);
- rapportage van het aanvullend verkennend onderzoek locatie 06 Fase III van HB Adviesbureau (kenmerk 2117-M211, d.d. 7 september 1998);
- rapportage van het aanvullend verkennend onderzoek locatie 07 Fase III van HB Adviesbureau (kenmerk 2118-M211, d.d. 7 september 1998);
- rapportage van het aanvullend verkennend onderzoek locatie 8 Fase III van HB Adviesbureau (kenmerk 2119-M211, d.d. 7 september 1998);
- rapportage van het aanvullend bodemonderzoek locatie 05 Fase III van HB Adviesbureau (kenmerk 2116-B1, d.d. 13 juni 2000);
- rapportage van het aanvullend bodemonderzoek locatie 06 Fase III van HB Adviesbureau (kenmerk 2117-B1, d.d. 13 juni 2000);
- rapportage van het nader onderzoek locatie 07 Fase III van HB Adviesbureau (kenmerk 2118-B1, d.d. 13 juni 2000);
- rapportage van het aanvullend onderzoek locatie 05, 06, 07, 08 en 10A van HB Adviesbureau (kenmerk 2116-B2, d.d. 30 september 2002);
- rapportage van het vervolg aanvullend onderzoek locatie 05, 06, 07, 08 en 10A van HB Adviesbureau (kenmerk 2116-B3, d.d. 14 december 2005);
- rapportage van het indicatief asbest bodemonderzoek locatie 05, 06, 07, 08 en 10A van HB Adviesbureau (kenmerk 2116-B3 (asbest), d.d. 14 december 2005);
- rapportage van het saneringsonderzoek locatie 05, 06, 07, 08 en 10A van HB Adviesbureau (kenmerk 2116-C1, d.d. 23 januari 2006);

- rapportage van het saneringsplan locatie 05, 06, 07, 08 en 10A van HB Adviesbureau (kenmerk 2116-C1 (IBC), d.d. 11 augustus 2006).

Wijze van beoordelen melding

De melding is getoetst aan:

- de Wet bodembescherming (Wbb);
- de circulaire bodemsanering 2006 (Staatscourant 83 van 28 april 2006);
- de circulaire Streef- en interventiewaarden bodemsanering (Staatscourant 39 van 24 februari 2000);
- de Provinciale milieuverordening (Pmv; tot en met de 5e tranche, Provinciaal Blad 49, 3 juli 2006);
- de Nota 'Beleidsvernieuwing bodemsanering provincie Noord-Holland (Provinciaal Blad 44, 19 oktober 2004).

Wettelijke procedure

De procedure volgens afdeling 3.4 van de Algemene wet bestuursrecht (Awb) is van toepassing.

Wij hebben binnen zes weken na ontvangst van de melding besloten de beslistermijn van 15 weken te verlengen met nog eens 8 weken.

De ontwerpbeschikking heeft zes weken ter inzage gelegen. Binnen deze termijn zijn geen zienswijzen naar voren gebracht

Toetsing melding

Uit de melding blijkt het volgende.

Het huidige en voorgenomen gebruik van de locatie is industrie en infrastructuur of verkeer.

Ernst

Er is sprake van een geval van ernstige bodemverontreiniging.

In een bodemvolume van tenminste 25 m³ grond en 100 m³ grondwater overschrijdt de gemiddelde concentratie van minerale olie de interventiewaarde.

Daarnaast zijn in de grond sterke verontreinigingen met lood, zink en PAK aangetroffen. Het grondwater is tevens sterk verontreinigd met benzeen en naftaleen.

Risico's

Nu wij hebben vastgesteld dat sprake is van een geval van ernstige bodemverontreiniging, moeten wij ook vaststellen of er sprake is van zodanige risico's dat spoedige sanering noodzakelijk is.

Uit de standaard risicobeoordeling blijkt dat in dit geval sprake is van:

- geen onaanvaardbaar risico voor de mens omdat bij het huidige of voorgenomen gebruik van de locatie geen negatieve gezondheidseffecten kunnen optreden;
- geen onaanvaardbaar risico voor het ecosysteem omdat bij het huidige of voorgenomen gebruik van de locatie geen onacceptabele effecten op het functioneren van het ecosysteem meetbaar zijn, die het gevolg zijn van de aanwezige bodemverontreiniging;
- een onaanvaardbare verspreiding omdat het gebruik van de bodem door mens of ecosysteem wordt bedreigd door verspreiding van verontreiniging in het grondwater naar het oppervlaktewater.

Uit de standaard risicobeoordeling volgt dat spoedeisend ingrijpen bij de verontreiniging vanwege onacceptabele risico's noodzakelijk is. Wij achten een aanvullende beoordeling van de risico's niet zinvol omdat men voornemens is om de verspreidingsmogelijkheden te beperken.

Saneringstijdstip

Omdat uit de risicobeoordeling blijkt dat er sprake is van onaanvaardbare risico's bepalen wij dat binnen een jaar na de datum van deze beschikking met de sanering moet zijn begonnen. De reden is dat het bedreigde object, het oppervlaktewater, al wordt bedreigd.

Sanering

Saneringsdoelstelling en saneringswijze

Het wettelijke uitgangspunt is dat een sanering zodanig wordt uitgevoerd dat de bodem ten minste geschikt wordt gemaakt voor de functie die hij na de sanering krijgt. Voor de bovengrond wordt dit wettelijke uitgangspunt ingevuld aan de hand van de zogenaamde bodemgebruikswaarden (BGW's). Van deze BGW's mag gemotiveerd worden afgeweken.

Bij de sanering van de ondergrond geldt dat het risico op verspreiding van de verontreiniging zoveel mogelijk wordt beperkt. Dit betekent dat het verwijderen van de bron van de verontreiniging voorop staat, dat actieve zorgmaatregelen ongewenst zijn en dat daarnaast de onaanvaardbare risico's voor de mens en voor het ecosysteem worden weggenomen.

In het saneringsplan is naar onze mening voldoende onderbouwd waarom de voorgestelde sanering aan de hiervoor genoemde uitgangspunten voldoet.

In het saneringsplan is de volgende saneringsdoelstelling opgenomen: De verspreidingsmogelijkheden naar het oppervlaktewater worden beperkt door de aanleg van een drainage.

In de ondergrond wordt geen stabiele eindsituatie bereikt, blijft restverontreiniging achter en is actieve zorg (IBC-maatregelen) noodzakelijk.

De in het saneringsplan voorgestelde saneringsdoelstelling wordt met het treffen van de volgende maatregelen bereikt:

- aanleg van een drainage;
- het monitoren van het grondwater.

Nazorg

Omdat er sprake is van een restverontreiniging moet bij het opstellen van het saneringsplan een beeld worden gegeven van de nazorg die de gekozen saneringsvariant tot gevolg heeft en de kosten daarvan. Nadere specificatie vindt plaats in het nazorgplan dat na de sanering opgesteld moet worden.

Aanvullende voorschriften

Nazorgplan

Na afronding van de werkzaamheden van de aanleg van de drainage wordt een evaluatierapport opgesteld en ter goedkeuring ingediend bij de provincie. Gelijktijdig met dit evaluatierapport dient een nazorgplan worden ingediend. In dit nazorgplan dient een uitgebreider monitoringsprogramma worden opgenomen dan in het saneringplan staat vermeld. De volgende gegevens dienen te worden vermeld:

- De precieze ligging van de acht monitoringspeilbuizen in en 8 monitoringspeilbuizen rondom de verontreinigingsvlek.
- Het grondwater, afkomstig uit al deze peilbuizen, dient jaarlijks te worden gemonitord op minerale olie en vluchtige aromaten. De resultaten dienen jaarlijks bij de provincie worden ingediend;
- De signaal- en actiewaarden dienen kenbaar te worden gemaakt. Welke maatregelen worden genomen bij overschrijding van deze waarden;
- De effectiviteit van de drainage dient te worden aangetoond. De wijze van aantonen dient kenbaar te worden gemaakt in het nazorgplan;
- Terugvalscenario dient te worden beschreven;
- Aangegeven dient te worden wanneer een stabiele eindsituatie is bereikt;
- Indien door verandering van de stand der techniek en ruimtelijke ontwikkelingen het mogelijk is om een trede hoger op de saneringsladder te realiseren, dient in overleg met de provincie een heroverweging te worden gemaakt. Deze mogelijke heroverweging dient in het nazorgplan te worden beschreven.

Drijfslag

Indien tijdens de aanleg van de drainage een drijfslag wordt geconstateerd, dient dit onmiddellijk bij de provincie te worden gemeld. In overleg met de provincie dienen maatregelen te worden genomen om deze drijfslag zoveel als technisch mogelijk te verwijderen.

AFWIJKING VAN HET BELEID

Er zijn geen bijzondere omstandigheden gebleken op grond waarvan afwijking van de geldende (beleids)regels noodzakelijk is.

BESLUIT

Op grond van de vorenstaande overwegingen besluiten wij het volgende:

- 1 Op de voornoemde locatie is sprake van een geval van ernstige bodemverontreiniging als bedoeld in artikel 29 Wbb.
- 2 De verspreiding van de verontreiniging in het grondwater leidt tot zodanige risico's voor mens, plant of dier dat spoedige sanering noodzakelijk is (artikel 37 Wbb).
- 3 Uiterlijk binnen jaar na afgifte beschikking moet met de sanering zijn aangevangen.
- 4 Wij stemmen in met het saneringsplan (artikel 39 Wbb) onder het stellen van de volgende aangehechte voorschriften 1 t/m 12g;
- 5 Naast deze voorschriften verbinden wij het aanvullende voorschrift: na het plaatsen van de drainage dient een nazorgplan ter goedkeuring te worden ingediend. De termijn van indienen van het nazorgplan is uiterlijk twee maanden na plaatsing van drainage en maximaal 1,5 jaar na de dagtekening van deze beschikking;
- 6 Tevens verbinden wij een tweede aanvullende voorschrift. Het betreft: bij aantreffen van een drijfslag dient dit onmiddellijk aan de provincie te worden gemeld. In overleg met de provincie dienen aanvullende maatregelen te worden genomen;
- 7 De instemming met het saneringsplan vervalt indien niet binnen vier jaar na de verzenddatum van deze beschikking is begonnen met de sanering en wij binnen deze periode van vier jaar niet hebben besloten tot verlenging van de instemming. Op verzoek van de melder kunnen wij besluiten tot verlenging van de instemming. Een dergelijk verzoek dient tenminste drie maanden vóór het verstrijken van genoemde instemmingstermijn te worden ingediend bij GS.

PUBLIEKRECHTELIJKE BEPERKINGEN

Op grond van artikel 15 van de Wet kenbaarheid publiekrechtelijke beperkingen onroerende zaken (Wkpb), moeten beperkingenbesluiten bij het Kadaster ter inschrijving worden aangeboden. Er is sprake van een publiekrechtelijke beperking als de vaste bodem is verontreinigd boven de interventiewaarde(n).

Op deze locatie is sprake van overschrijding van de interventiewaarden. Daarmee is sprake van een publiekrechtelijke beperking voor de hieronder vermelde kadastrale percelen:

Kadastrale gemeente	Sectie	Nummer	Gedeelte van het perceel
Den Helder	C	6279	Gedeeltelijk
Den Helder	C	12775	Gedeeltelijk
Den Helder	C	13081	Gedeeltelijk
Den Helder	C	13082	Gedeeltelijk
Den Helder	C	12774	Gedeeltelijk
Den Helder	C	12757	Gedeeltelijk
Den Helder	C	12519	Gedeeltelijk
Den Helder	C	12759	Gedeeltelijk

Deze percelen zijn weergegeven op de bijgevoegde kadastrale kaart. Deze beschikking is bij het Kadaster ingeschreven onder depotnummer 20080325000046, op 27 maart 2008.

Vrijwaring

Onderhavige beschikking is genomen op grond van de door de melder overgelegde gegevens. Indien blijkt dat deze gegevens onjuist of onvolledig zijn, is de provincie niet aansprakelijk voor eventuele schade als gevolg hiervan.

Bekendmaking en mededeling


Wij hebben de aanvraag en de ontwerpbeschikking op 28 februari 2008. Deze beschikking hebben wij op 24 april 2008 bekendgemaakt in het Helders Weekblad.

Wij hebben afschriften van deze beschikking verzonden aan:

- Het Kadaster;
- De heer J.P. Wiegman en mevrouw C.E. Keijzer;
- De heer D. Groot en mevrouw J. Roozendaal;
- Van Arem Holding bv.

Bij correspondentie verzoeken wij u de locatiecode, de naam van de behandelend ambtenaar en ons kenmerk te vermelden.

Hoogachtend,
Gedeputeerde Staten van Noord-Holland,
namens dezen.



unitmanager Vergunningen Bodem
ir. J.G.M. Jansman

BEROEP

Dit besluit en de bijbehorende stukken liggen gedurende een termijn van zes weken ter inzage (zie voor informatie daarover de kennisgeving waarmee dit besluit is gepubliceerd).

Als u belanghebbende bent kunt u binnen deze termijn tegen dit besluit schriftelijk beroep instellen bij de Afdeling bestuursrechtspraak van de Raad van State, Postbus 20019, 2500 EA Den Haag, indien u:

- zienswijzen heeft ingebracht tegen het ontwerpbesluit, of
- kunt aantonen dat u redelijkerwijs niet kan worden verweten dat u geen zienswijzen heeft ingediend tegen het ontwerpbesluit.

Meer informatie hierover is te vinden op de website van de Raad van State:
www.raadvanstate.nl.

Voorschriften

Overige verplichtingen voor, tijdens en na sanering op grond van de Wet bodembescherming (Wbb) en de Provinciale milieuverordening (Pmv)

Verplichtingen saneerder en degene die feitelijk de sanering uitvoert

1. Degene die de bodem saneert, alsmede degene die de sanering feitelijk uitvoert, voeren de sanering uit overeenkomstig het saneringsplan waarmee door gedeputeerde staten is ingestemd, en overeenkomstig de voorschriften die aan de instemming zijn verbonden. Indien gedeputeerde staten aanwijzingen als bedoeld in artikel 39, vijfde lid, Wbb hebben gegeven, wordt bij de uitvoering van de sanering overeenkomstig die aanwijzingen gehandeld.

Verplichtingen saneerder

2. Degene die de bodem saneert, meldt wijzigingen van het saneringsplan, waarmee door gedeputeerde staten is ingestemd, uiterlijk twee weken voorafgaand aan de uitvoering daarvan aan gedeputeerde staten.

Verplichtingen beschikkinghouder (saneerder) en degene die feitelijk de sanering leidt

3. De houder van een beschikking op grond van artikel 39, tweede lid, van de Wbb is verplicht alle direct bij de uitvoering van de sanering betrokken personen of instanties te informeren over de voorschriften die zijn verbonden aan de beschikking.
4. Degene die feitelijk leiding geeft aan de uitvoering van een sanering op grond van een saneringsplan waarmee gedeputeerde staten op basis van artikel 39, tweede lid, van de Wbb hebben ingestemd, meldt uiterlijk één week voor de feitelijke aanvang van de grondsanering, respectievelijk de grondwatersanering schriftelijk bij gedeputeerde staten de aanvangsdatum van de grondsanering, respectievelijk de grondwatersanering. Deze melding dient te geschieden door middel van een door gedeputeerde staten vastgesteld formulier en te worden gefaxt naar het Meldpunt Subsidies, Handhaving en Vergunningen, (telefaxnummer 023-5421766):

5. Bij de melding van de start van de saneringswerkzaamheden, als bedoeld in voorschrift 4, dient een actuele planning van de uitvoering van de saneringswerkzaamheden te worden gevoegd, waarin de onderscheidenlijke saneringswerkzaamheden zijn aangegeven.
6. Indien de grondsanering respectievelijk de grondwatersanering niet zal worden gestart op de overeenkomstig voorschrift 4 gemelde aanvangsdatum of de overeenkomstig dit lid aangepaste aanvangsdatum, meldt de in voorschrift 4 bedoelde persoon dit onverwijld schriftelijk aan gedeputeerde staten, onder opgave van de nieuwe aanvangsdatum. Indien de nieuwe aanvangsdatum op dat moment nog niet bekend is, meldt de in voorschrift 4 bedoelde persoon de nieuwe aanvangsdatum minimaal twee weken voor deze datum schriftelijk aan gedeputeerde staten. Indien wordt afgeweken van de bij het saneringsplan behorende planning van de uit te voeren sanering, dient zulks onmiddellijk schriftelijk aan gedeputeerde staten te worden gemeld. De meldingen dienen te geschieden overeenkomstig de wijze genoemd in voorschrift 4 en 5.
7. Doen zich bij de uitvoering van de sanering feiten of omstandigheden voor als gevolg waarvan afgeweken moet worden van het saneringsplan, waarmee gedeputeerde staten op grond van artikel 39, tweede lid, van de Wbb hebben ingestemd, dan stelt de in voorschrift 4 bedoelde persoon gedeputeerde staten hiervan onmiddellijk op de hoogte, overeenkomstig de wijze bedoeld in voorschrift 4. Indien deze afwijking tot gevolg heeft, dat een wijzigingsbeschikking nodig is, mag niet eerder worden gestart met het vervolg van de sanering, dan nadat gedeputeerde staten met deze afwijking hebben ingestemd en deze instemming van kracht is.
8. Indien bij de sanering ontgraving van verontreinigde grond plaatsvindt, stelt de in voorschrift 4 bedoelde persoon gedeputeerde staten op de hoogte van het verwachte tijdstip waarop over het gehele gebied van de ontgraving de einddiepte bereikt zal worden, zodra hij van dat tijdstip een redelijk vermoeden heeft en voordat tot aanvulling van de ontgraving wordt overgegaan. Bij ontgraving en aanvulling in gedeeltes, geldt de in voorschrift 4 genoemde verplichting tot melding per gedeelte.
9. De in voorschrift 4 bedoelde persoon meldt de beëindiging van de grondsanering, respectievelijk de grondwatersanering binnen een



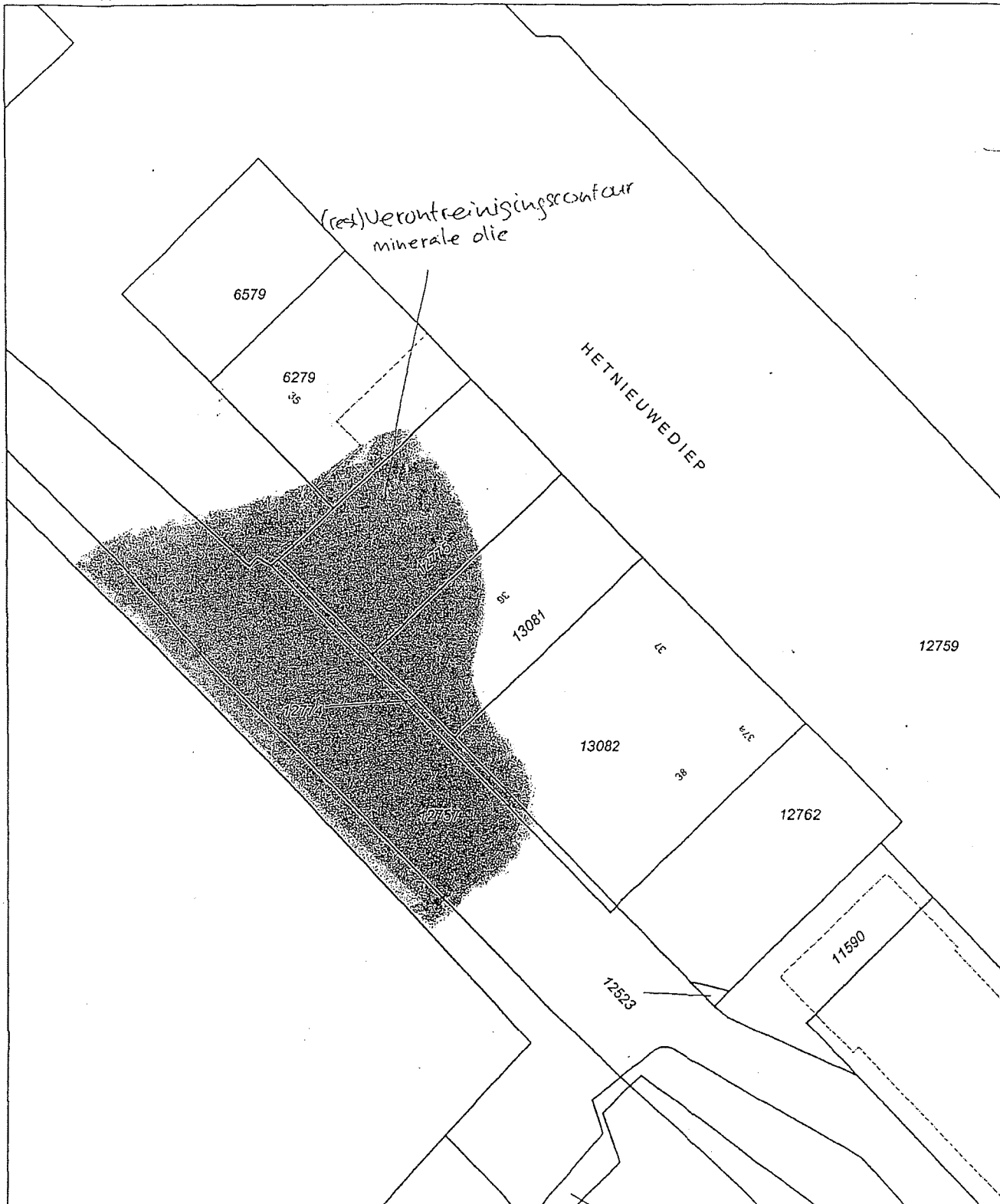
week na beëindiging van de grondsanering, respectievelijk de grondwatersanering schriftelijk aan gedeputeerde staten. De melding dient te geschieden overeenkomstig de wijze genoemd in voorschrift 4.

10. Indien sprake is van een grondsanering, respectievelijk grondwatersanering waarbij door gedeputeerde staten is ingestemd met een aanpak overeenkomstig artikel 38, vierde lid, van de Wbb, wordt de beëindiging van iedere afzonderlijke fase op de in voorschrift 8 beschreven wijze gemeld.
11. Indien de in voorschrift 4 bedoelde persoon niet degene is die het saneringsplan heeft ingediend, geldt een in de voorschriften 4, 6, 8, 9 en 10 bedoelde verplichting tot melding niet indien degene die het saneringsplan heeft ingediend, die melding overeenkomstig het in het betreffende voorschrift bepaalde heeft gedaan.


Verplichtingen indiener saneringsplan na beëindiging sanering

12. Degene die het saneringsplan heeft ingediend waarmee gedeputeerde staten op basis van artikel 39, tweede lid, van de Wbb hebben ingestemd, biedt uiterlijk dertien weken na beëindiging van de saneringswerkzaamheden vier exemplaren van het evaluatierapport met betrekking tot de sanering aan gedeputeerde staten aan. Hierbij wordt afzonderlijk gerapporteerd over de grondsanering en de grondwatersanering indien de grondwatersanering op een later tijdstip wordt beëindigd dan de grondsanering. In dit evaluatierapport is ten minste opgenomen:
 - a. een beschrijving van de getroffen saneringsmaatregelen;
 - b. een evaluatie van de mate waarin de effecten van de getroffen saneringsmaatregelen overeenstemmen met de beoogde effecten van deze maatregelen;
 - c. indien ten behoeve van de sanering grond is aangevoerd, de hoeveelheid, de kwaliteit en de herkomst van de aangevoerde grond;
 - d. indien de verontreinigde grond is afgegraven of het verontreinigde grondwater aan de bodem is onttrokken, de hoeveelheid, de kwaliteit en de bestemming van die grond onderscheidenlijk dat grondwater, alsmede van de eventuele andere afvalstromen;
 - e. een beschrijving van de kwaliteit van de bodem na het uitvoeren van de sanering, waaronder mede begrepen een

- beschrijving van de aard, omvang en ligging van de verontreiniging indien na de sanering verontreiniging in de bodem aanwezig is gebleven;
- f. indien na de sanering verontreiniging in de bodem aanwezig is gebleven, de aanduiding:
1. of de verontreiniging beperkingen in het gebruik met zich meebrengt, en zo ja welke;
 2. of de verontreiniging maatregelen noodzakelijk maakt, en zo ja welke;
- g. een kadastrale kaart, zoals bedoeld in artikel 6.3, eerste lid, onder A, 2° van de Pmv, alsmede een tekening met een dwarsdoorsnede van de uitgevoerde sanering.

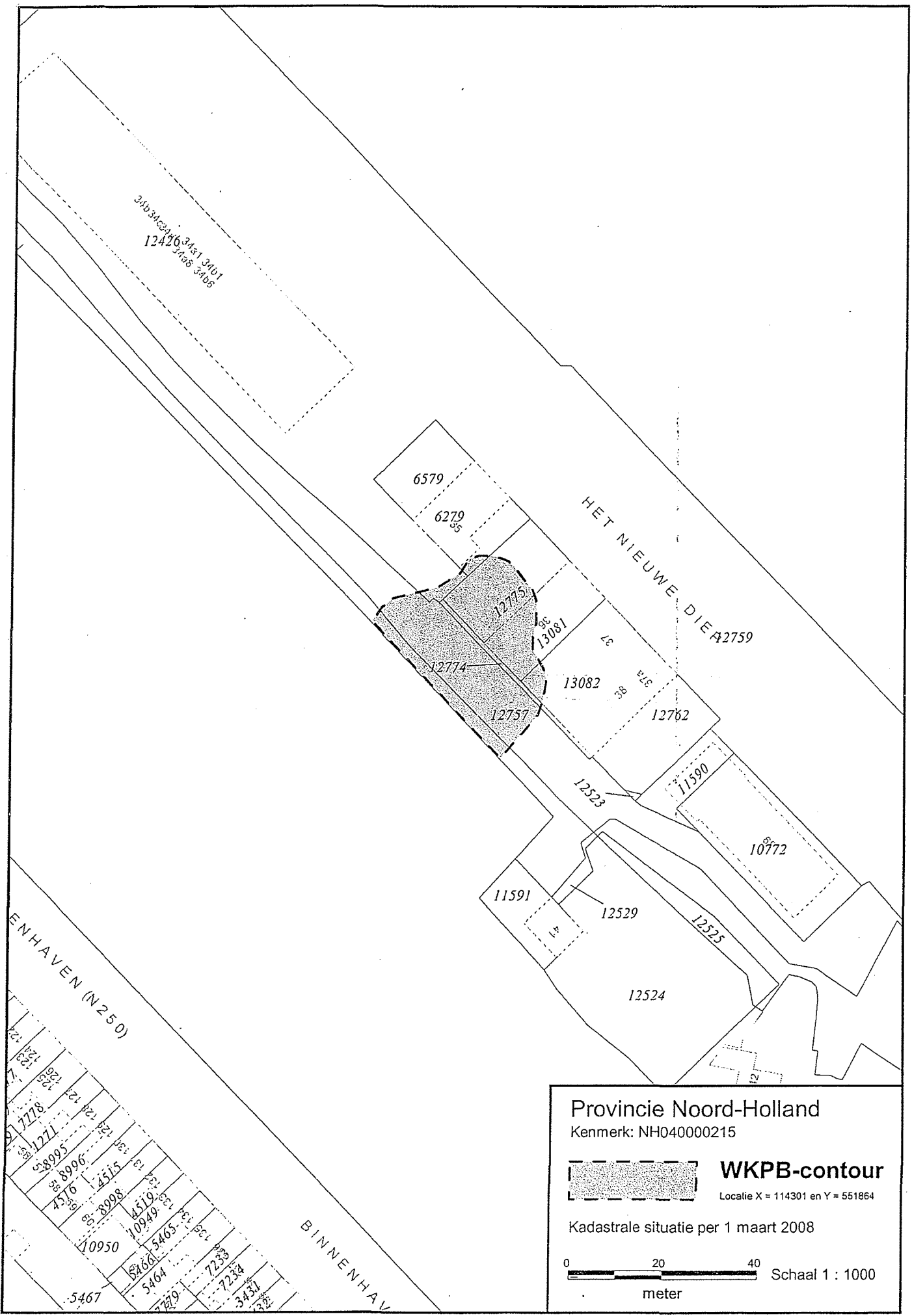


0 m 5 m 25 m

Deze kaart is noordgericht		Schaal 1:500		
12345	Perceelnummer	Kadastrale gemeente	DEN HELDER	
25	Huisnummer	Secție	C	
—	Kadastrale gr̃ns	Perceel	13081	
—	Bebouwing			
—	Overige topografie			

Voor een eensluitend uittreksel, ALKMAAR, 3 december 2007
De bewaarder van het kadaster en de openbare registers

Aan dit uittreksel kunnen geen betrouwbare maten worden ontleend.
De Dienst voor het kadaster en de openbare registers behoudt zich de intellectuele eigendomsrechten voor, waaronder het auteursrecht en het databankenrecht.



Provincie Noord-Holland

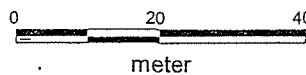
Kenmerk: NH040000215



WKPB-contour

Localie X = 114301 en Y = 551864

Kadastrale situatie per 1 maart 2008



Schaal 1 : 1000

meter

Nummer: 2008-23913

Publicatie op 24 april 2008 in:
Helders Weekblad

KENNISGEVING

WET BODEMBESCHERMING

Beschikking

De gemeente Den Helder is van plan een bodemsanering uit te voeren op de locatie **Het Nieuwe Diep 35-38 (Petotjolooods)** te Den Helder.

Gedeputeerde Staten van Noord-Holland hebben de bodemkwaliteit vastgesteld en ingestemd met het saneringsplan.

Er zijn geen zienswijzen ingediend tegen de ontwerpbeschikking. De beschikking is niet gewijzigd ten opzichte van de ontwerpbeschikking.

Inzage

De beschikking en alle bijbehorende stukken liggen van **25 april tot 7 juni 2008** ter

inzage:

- **bij de Klantenservice van de gemeente Den Helder**, Drs. F. Bijlweg 20 te Den Helder
van 09.00 tot 12.00 uur en van 14.00 tot 16.00 uur (met uitzondering van de
vrijdagmiddag).

Bovendien liggen de stukken tijdens en buiten de kantooruren ter inzage bij de **Centrale Bibliotheek**, Bernhardplein 76 te Den Helder op dinsdag tot en met vrijdag van 10.00 tot 20.00 uur en zaterdag van 10.00 tot 16.00 uur.

Voor nadere informatie kunt u contact opnemen met mevrouw E. van Dam,
tel.: 0800-9986734.

Beroep

Tegen de beschikking kan door belanghebbenden, die ten aanzien van de ontwerpbeschikking hun zienswijze kenbaar hebben gemaakt, tot **7 juni 2008** schriftelijk beroep worden ingesteld. Is van de mogelijkheid tot het indienen van een zienswijze geen gebruik gemaakt, dan zal moeten worden aangetoond, dat dit de belanghebbende niet verwijtbaar is. Als beroep wordt ingesteld kan ook om een voorlopige voorziening worden verzocht.

Het beroepschrift en het verzoek om een voorlopige voorziening moeten worden gericht aan de voorzitter van de Afdeling bestuursrechtspraak van de Raad van State, Postbus 20019, 2500 EA Den Haag (tel. 070-4264426).