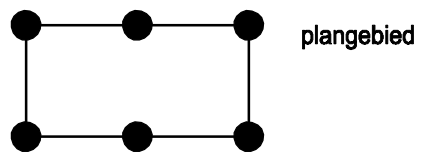


## PLANGEBIED



## BESTEMMINGEN

	BEDRIJF
	GROEN
	HORECA
	GEMENGD
	NATUUR
	RECREATIE
	TUIN
	VERKEER
	VERKEER-RAILVERKEER
	VERKEER - VERBLIJF
	WATER
	WONEN

## DUBBELBESTEMMINGEN

	Leiding - Leidingstrook
	Waarde - Beschermd Stadsgezicht

## GEBIEDSAANDUIDINGEN

	veiligheidszone - lpg
	wro-zone - wijzigingsgebied

## FUNCTIEAANDUIDINGEN

	bedrijf aan huis
	begraafplaats
	brug
	bedrijf tot en met categorie 3.1
	bedrijf tot en met categorie 3.2
	bedrijfswoning
	cultuur en ontspanning
	crematorium
	detailhandel grootschalig
	specifieke vorm van natuur - cultuur en ontspanning
	uitvaartcentrum
	verkooppunt motorbrandstoffen met lpg
	wonen
	zend -/ ontvangstinstallatie

## BOUWAANDUIDINGEN

	bouwvlak
	maximale bouwhoogte (m)
	maximale goot- en bouwhoogte (m)
	maximale goot- en bouwhoogte (m) maximum bebouwingspercentage (%)
	maximale bouwhoogte (m) maximum bebouwingspercentage (%)
	minimale en maximale bouwhoogte (m) en maximum bebouwingspercentage (%)
	onderdoorgang


## VERKLARING



ondergrond ontleent aan de GBKN



dwarsprofiel



hartlijn leiding - gas

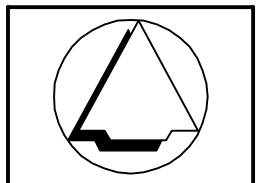


gevellijn

Aldus vastgesteld in de raadsvergadering van.....

De voorzitter..... De griffier.....

STATUS :		
VASTGESTELD		
ONTWERP	JANUARI2013	EZO
VOORONTWERP	SEPTEMBER2012	EZO
CONCEPT	JULI2012	EZO



Ruimte, Wonen  
& Ondernemen

Bezoek adres Drs F. Bijlweg 1  
1784 MC Den Helder  
Post adres Postbus 36  
1780 AA Den Helder  
Telefoon: 0223-678800  
Telefax: 0223-678801  
Internet: WWW.DENHELDER.NL

# Bestemmingsplan De Dogger noord oost 2012

SCHAAL: 1:1000

FORM: 430X350

CODE : NL.IMRO.0400.315BPDOGGERNO2012